






- TUMAČ**
-  GRANICA OBUHVATA PLANA/
GRANICA IZDVOJENOG GRAĐEVINSKOG PODRUČJA IZVAN NASELJA
 -  MJESTO PRIKLJUČKA NA KOMUNALNU INFRASTRUKTURU
- VODOOPSKRBA**
-  PLANIRANI VODOVOD
- ODVODNJA**
-  PLANIRANA ODVODNJA
 -  PLANIRANA OBORINSKA ODVODNJA

Županija: ŠIBENSKO-KNINSKA ŽUPANIJA	
Jedinica lokalne samouprave: GRAD DRNIŠ	
Naziv prostornog plana: URBANISTIČKI PLAN UREĐENJA UGOSTITELJSKO-TURISTIČKE ZONE: RECEPCIJSKI I INFORMACIJSKI PUNKT ROŠKI SLAP	
Broj Plana: A-752/2021	Faza izrade: PRIJEDLOG PLANA ZA JAVNU RASPRAVU
Naziv kartografskog prikaza: PROMETNA, ULIČNA I KOMUNALNA INFRASTRUKTURNA MREŽA VODNOGOSPODARSKI SUSTAV I ODVODNJA OTPADNIH VODA	
Broj kartografskog prikaza: 2.C.	Mjerilo kartografskog prikaza: 1 : 500
Odluka predstavničkog tijela o izradi Plana: Službeni Glasnik Grada Drniša br. 02/21	Odluka predstavničkog tijela o donošenju Plana: Službeni Glasnik Grada Drniša br. _/_/_
Datum objave javne rasprave (glasilo): 17.10.2022. "Slobodna Dalmacija" 14.10.2022. https://www.mgipu.hr 14.10.2022. https://www.drnis.hr/	Javni uvid održan: od 18.10.2022. do 02.11.2022.
Pečat tijela odgovornog za provođenje javne rasprave: M.P.	Odgovorna osoba za provođenje javne rasprave: Šime Cigić potpis
Pravna osoba koja je izradila plan: URBING, d. o. o. za poslove prostornog uređenja i zaštite okoliša, Zagrebačka cesta 143A, Zagreb 	
Pečat pravne osobe koja je izradila plan:  M.P.	Odgovorna osoba: Tihomir Knezić, dipl.ing.arh.  potpis
Odgovorni voditelj izrade nacrtu prijedloga plana: Petra Igrc, dipl.ing.arh., ovl.arh.urb.	 PETRA IGRC dipl.ing.arh. OVLAŠTENA ARHITEKTICA URBANISTICA A-U 594
Stručni tim u izradi plana: Petra Igrc, dipl.ing.arh. Maja Martinec Čunčić, dipl.ing.arh. Katarina Pačin, dipl.ing.arh.	
Pečat Gradskog vijeća: M.P.	Predsjednik Gradskog vijeća: Tomislav Dželalija, dipl.ing. potpis
Istovjetnost ovog prostornog plana s izvornikom ovjerava: potpis	Pečat nadležnog tijela: M.P.