

*Naručitelj:*  
**ŠIBENSKO KNINSKA ŽUPANIJA**  
**Grad DRNIŠ**

**GRAD DRNIŠ**  
**URBANISTIČKI PLAN UREĐENJA**  
DIJELA  
**UGOSTITELJSKO TURISTIČKE ZONE**  
RECEPCIJSKI I INFORMACIJSKI PUNKT  
**ROŠKI SLAP**

*OBRAZLOŽENJE*

*Izvršitelj:*



ARHIKON d.o.o. projektiranje i inženjering  
22000 Šibenik Stjepana Radića 53  
022 / 214.400  
[damir.cogelja@arhikon-sibenik.hr](mailto:damir.cogelja@arhikon-sibenik.hr)

*Šibenik, rujan 2016.*

***Naručitelj:***

Šibensko-kninska županija  
**Grad Drniš**

***Načelnik:***

mr. sc. Josip Begonja

***Koordinator:***

Grozdana Čevd, ing. građ – Grad Drniš

# URBANISTIČKI PLAN UREĐENJA DIJELA UGOSTITELJSKO TURISTIČKE ZONE RECEPCIJSKI I INFORMACIJSKI PUNKT ROŠKI SLAP

***Izvršitelj:***



arhikon d.o.o.  
projektiranje i inženjering  
22000 Šibenik Stjepana Radića 53  
022 / 214400  
[damir.cogelja@arhikon-sibenik.hr](mailto:damir.cogelja@arhikon-sibenik.hr)

***Koordinator:***

Damir Čogelja, dipl. ing. građ.

***Odgovorni voditelj:***

Ljiljana Čorović-Grubišić, dipl. ing. arh. ovlaštenu arhitekt

***Stručna skupina:***

Danijel Čogelja, dipl. ing. građ., cestovni promet  
Duško Borojević, dipl. ing. stroj., voda, odvodnja

***Direktor:***

Damir Čogelja, dipl. ing. građ.

*broj plana: TD 1672/16*

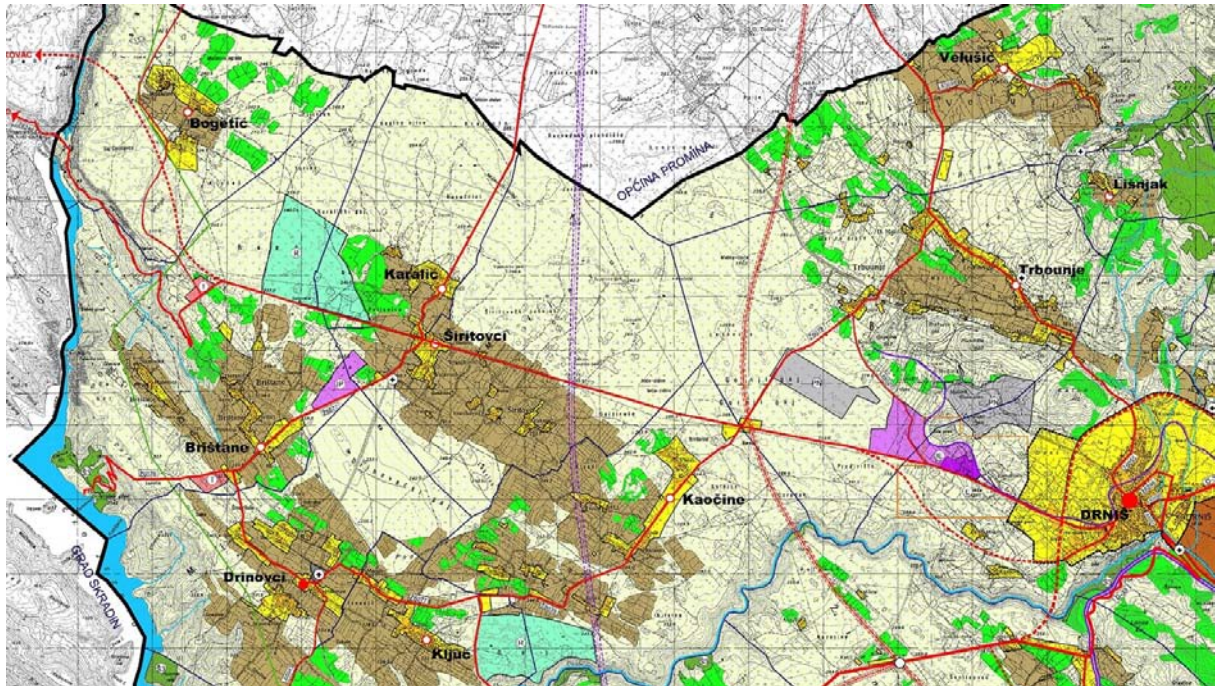
Šibenik, rujna 2016.

# SADRŽAJ

I. OBRAZLOŽENJE	5
1. POLAZIŠTA	6
1.1. Položaj, značaj i posebnosti naselja u prostoru grada Drniša	
1.1.1. Osnovni podaci o stanju u prostoru	7
1.1.2. Prostorno razvojne značajke	7
1.1.2.1. Prirodna osnova	7
1.1.2.2. Stanovništvo	8
1.1.2.3. Objekti društvene infrastrukture	9
1.1.2.4. Gospodarstvo	9
1.1.3. Infrastrukturna opremljenost	9
PROMET	9
ELEKTROOPSKRBA	9
VODOOPSKRBA	9
ODVODNJA	9
TELEKOMUNIKACIJE	10
PLINOOPSKRBA	10
1.1.4. Zaštićene prirodne, kulturno-povijesne cjeline i ambijentalne vrijednosti i posebnosti	10
1.1.5. Obveze iz planova šireg područja	10
1.1.6. Ocjena mogućnost i ograničenja razvoja u odnosu na demografske i gospodarske podatke te prostorne pokazatelje	12
2. CILJEVI PROSTORNOG UREĐENJA	12
2.1. Ciljevi prostornog uređenja gradskog značaja	12
2.1.1. Demografski razvoj	12
2.1.2. Odabir prostorne i gospodarske strukture	12
2.1.3. Prometna i komunalna infrastruktura	13
2.1.4. Očuvanje prostornih posebnosti prostora	13
2.2. Ciljevi prostornog uređenja turističke zone	13
2.2.1. Racionalno korištenje i zaštita prostora	13
2.2.2. Unapređenje uređenja zone i komunalne infrastrukture	14
3. PLAN PROSTORNOG UREĐENJA	14
3.1. Program gradnje i uređenja prostora	14
3.2. Osnovna namjena prostora	14
3.3. Iskaz prostornih pokazatelja za namjenu, način korištenja i uređenje površina	15
3.4. Prometna i ulična mreža	15
3.5. Komunalna infrastrukturna mreža	16
3.6. Uvjeti korištenja, uređenja i zaštite površina	18
3.6.1. Uvjeti i način gradnje	18

T recepcijski prostor	18
Z zaštitno zelenilo	19
IS parkirališne površine	20
3.6.2. Mjere zaštite prirodnih vrijednosti i posebnosti i kulturno-povijesnih i ambijentalnih cjelina	20
<b>3.7. Sprječavanje nepovoljna utjecaja na okoliš</b>	<b>21</b>





## I. OBRAZLOŽENJE

Temeljem članka 130. Prostornog plana uređenja Grada Drniša ("Službeni vjesnik Šibensko-kninske županije" 01/00) obveza izrade Detaljnog plana uređenja za gospodarsku zonu odnosi se samo na zone veće od 10 ha.

Kako je nakon toga novim Zakonom o prostornom uređenju (NN 153/2013) izostavljena kategorija detaljnog plana ova je odredba zamijenjena (članak 53. III Izmjena i dopuna PPUG Drniša - "Službeni vjesnik Šibensko-kninske županije" 08/13 ) i glasi ovako:

„Planom je određena obvezna izrada **urbanističkih planova uređenja** za neizgrađene dijelove građevinskog područja naselja i neizgrađena izdvojena građevinska područja izvan naselja.

Navedeni provedbeni dokumenti prostornog uređenja obvezno se izrađuju u mjerilu 1:1000 ili 1:2000. Obuhvat navedenih dokumenta određen je u kartografskom prikazu 3. Uvjeti korištenja uređenja i zaštite prostora a izrađuju se za:

a. gospodarske zone:

- **receptijski i informacijski punkt Roški slap (izrada u tijeku)"**

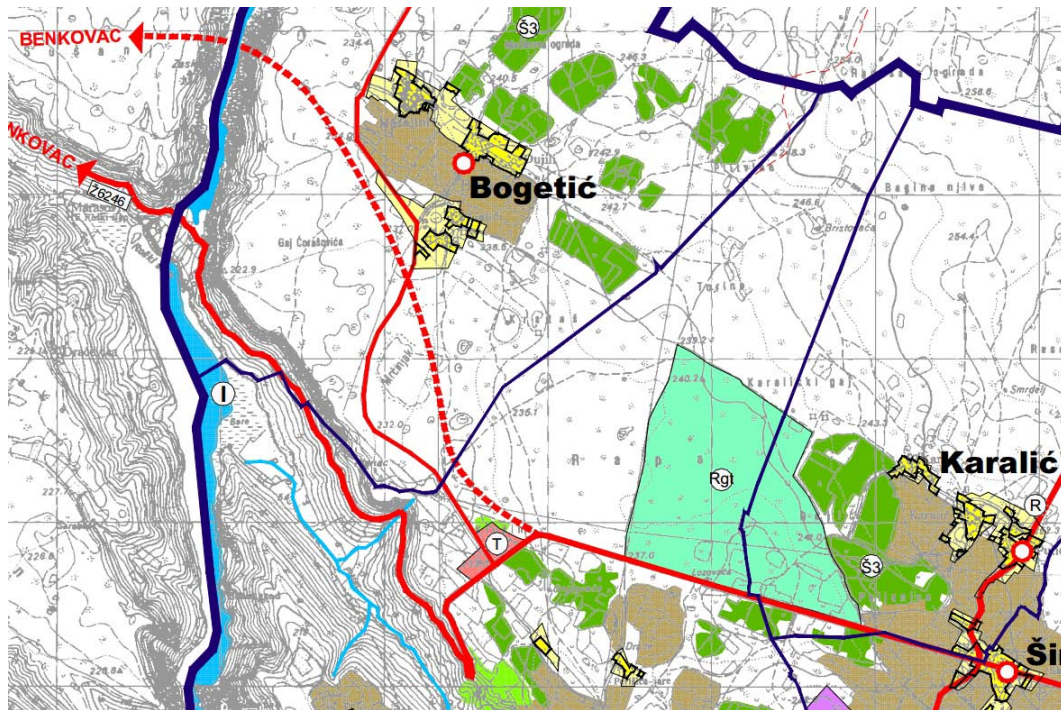
Izrada "plana u tijeku" je zaustavljena i prekinuta faktičnim donošenjem nove Odluke o izradi Urbanističkog plana uređenja dijela ugostiteljsko turističke zone: receptijski i informacijski punkt Roški slap ("Službeni vjesnik Grada Drniša", 04/2015 – kolovoz 2015.)

Istom Odlukom (grafičkim prilogom) pokazana je granica obuhvata koja predstavlja samo dio cjeline utvrđene turističke zone iz PPUG Drniša - Građevinska područja, list 4.8 – Kistanje 46.

Nositelj izrade urbanističkog plana je Grad Drniš a izvršitelj je, temeljem provedenog postupka bagatelne nabave, Ugovorom iz 2015., tvrtka ARHIKON d.o.o., projektiranje i arhikon d.o.o.

inženjering, 22000 Šibenik Stjepana Radića 53, 022 / 214400 [damir.cogelja@arhikon-sibenik.hr](mailto:damir.cogelja@arhikon-sibenik.hr).

Plan je izdan u digitalnom obliku i šest tiskanih primjeraka na posebnoj geodetskoj podlozi mjerila 1:500 što ga je izradila tvrtka: Geodezija d.o.o., 22000 Šibenik, Kralja Zvonimira 16, telefon 022.200.466.



## 1. POLAZIŠTA

### 1.1. Položaj, značaj i posebnosti zone u prostoru Općine Drniš

Turistička zona Roški slap smještena je sa sjeverne strane županijske ceste Ž 6264 koja spaja Drniš, preko Roškog slapa s Benkovcem. Prostor je to koji katastarski pripada K.O. Brištani katastarske oznake 508/1. Zona administrativno pripada jedinici lokalne samopuprave – Grad Drniš. Na hrvatskoj osnovnoj karti zona je obilježena toponimom Kružine.

Na istočnoj strani zone granica je lokalna cesta L65014 koja se kao odvojak s navedene županijske ceste spaja s naseljem Bogetić.

Preneseno na detaljni geodetski plan definiran je obuhvat veličine 17.764 m<sup>2</sup> (1.78 ha)

Granica obuhvata Urbanističkog plana uređenja dijela turističke zone recepcijski i informacijski punkt Roški slap prikazana je na svim kartografskim prikazima Plana

### **1.1.1. Osnovni podaci o stanju u prostoru**

Prostor planirane turističke zone položen je u prostoru JLS Grada Drniša, u dijelu prostora uz županijsku cestu Ž 6246, odnosno uz lokalnu cestu L 65014. Zona je kroz naselje Širitovci spojena s upravnim središtem – grad Drniš (15 km). Do rijeke Krke – Roški slap vodi navedena županijska cesta (3.5 km). Navedenom lokalnom cestom zona je spojena na naselje Bogetić (2.5 km). Zračna je udaljenost turističke zone od kanjona rijeke Krke 1.5 km.

Zemljište zone razmjerno je ravno. Položeno je na 233 m nadmorske visine kao visoravan iznad rijeke. Na sve strane svijeta, kroz zelenu šikaru (šibljak), otvaraju se široke panorame. U neposrednoj blizini zone nema zamjetnijih uzvisina.

Tlo je kamenito, vapnenačko, prikladno za temeljenje. Prostorom dominira niža, autohtona vegetacija – tipa garig, u dijelovima prema makiji.

Prostor zone u vlasništvu je Republike Hrvatske – k.č. 508/1 K.O. Brištani.

Prema navodima "Hrvatskih šuma" UPU se planira na površinama kojim gospodare Hrvatske šume d.o.o. Zagreb, UŠP Split, Šumarija Drniš temeljem Programa gospodarenja za G. J. Prominski plato, unutar 21. odjela - uređajni razred šibljak što odgovara i stanju na terenu.

Prostor je dalje od naselja, zapravo bez bližeg oslona na stambene zone pa je danas dalje od komunalnih sustava vode i elektroopskrbe.

### **1.1.2. Prostorno razvojne značajke**

#### **1.1.2.1. Prirodna osnova**

##### **Klimatske značajke**

Turizam istočno jadranskog područja utemeljen je prvenstveno na klimatskim pogodnostima kraja pa je u tom smislu od osobite važnosti temeljita analiza klimatskih uvjeta i, naravno, najvažnijih meteoroloških značajki.

Ovaj je prostor, iako nešto odmaknut od mora klimatski ipak dio priobalnog područja srednjeg Jadrana, pod presudnim utjecajima mora kao jednog od najvažnijih klimatskih modifikatora tog područja. Ima umjerenu maritimnu (primorsku) klimu - određenim dijelom modificiranu utjecajima zaleđa). Ovaj tip klime, koji preciznije označavamo kao sredozemnu (mediteransku), obilježavaju blage i vlažne zime i suha i vruća ljeta s dva kišovita razdoblja: u ranom proljeću ili ranom ljetu i kasnoj jeseni.

#### **1**

##### **Temperatura zraka**

Analiza prostorne raspodjele srednje godišnje temperature zraka temeljena na 30-godišnjem nizu podataka iz razdoblja 1961. – 1990. godine pokazuje da srednja godišnja temperatura zraka na širem području Drniša iznosi 15,7°C, s minimumom u siječnju (6,6°C) i maksimumom u srpnju (24,5°C).

Dnevni hod temperature zraka na području srednjeg Jadrana karakterizira minimum u ranim jutarnjim, a maksimum u ranim poslijepodnevničkim satima, s dnevnom amplitudom temperature većom tijekom ljetnih mjeseci (~5°C).

Maksimalna temperatura zraka na analiziranom području može doseći vrijednosti i iznad 39°C, a minimalna manje od -10°C.



## 2

### Padaline

Prema karakteristikama godišnjeg hoda padalina šire područje Drniša ima obilježje maritimnog (primorskog) režima padalina s najvećom količinom padalina u jesenskim mjesecima, a najmanjom ljeti kada su temperature zraka najviše.

Glavna je padalina kiša. Osim kiše pojavljuju padaline u obliku tuče i snijega koji se rijetko javlja i kratko zadržava.

U razdoblju 1961.- 1990. godine na širem području Drniša srednja godišnja količina padalina iznosi 817 mm. Srednji broj kišnih dana u godini je 100, a isto je toliko i vedrih dana.

## 3

### Vjetar

Glavni su vjetrovi ovog područja: bura, koja puše s Dinare iz smjera sjeveroistoka, te jugo iz smjera jugoistoka: smjerom puhanja značajno su pod utjecajem reljefa.

Godišnja ruža vjetra za razdoblje 2003. - 2008. godine pokazuje da je najčešći vjetar NNE i N smjera (33%). Vjetar iz sjeveroistočnog kvadranta poznat je kao bura a javlja se kao hladan, suh i mahovit vjetar u situacijama s prodorom hladnog zraka sa sjevera.

Vjetar koji se pojavljuje nešto češće od ostalih uz buru je i jugo (SE-E), koji se bilježi godišnje u 20% satnih termina.

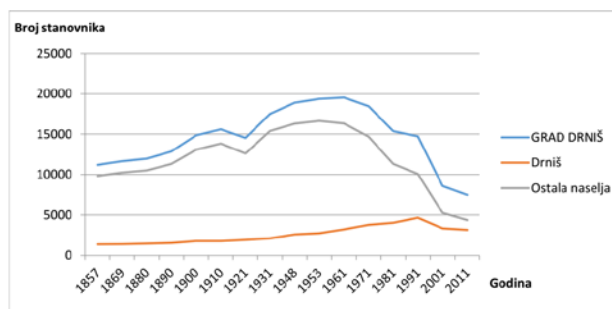
Analiza sezonskih ruža vjetrova pokazuje da zimi čestina bure prelazi 40%. Uz to što je najčešći, bura je i najjači vjetar. Tako je zimi u 76% termina s brzinom vjetra većom od 5,4 m/s taj vjetar smjera bure. Uz buru i brzina juga često prelazi 5,4 m/s.

Ljetne mjesece karakterizira povećana čestina vjetra S-SW-W smjerova (37%).

### 1.1.2.2. Stanovništvo

Grad Drniš je izdvojena političko-teritorijalna i geografska cjelina u Šibensko - kninskoj županiji. U samom je vrhu po veličini teritorija (površina 351,75 km<sup>2</sup>) među 20 jedinica lokalne samouprave te zaprema 12,00% površine županije. U 27 samostalnih naselja živjelo je 31. 3. 2011. godine ukupno 7.801 stalno prisutnih stanovnika, koji su činili 7,13% stanovnika ove županije. Prosječna gustoća naseljenosti Grada Drniša 2011. godine je bila 22,17 stanovnika na km<sup>2</sup>, što je nešto manje od prosjeka za Šibensko - kninsku županiju (37,71 st/km<sup>2</sup>) ili hrvatski državni prosjek (78,48 st/km<sup>2</sup>).

Slabija naseljenost ovog područja odraz je nepovoljnijih prirodnih, demografskih, gospodarskih, prometnih i drugih uvjeta. Jedno su vrijeme naseljenost i gustoća naseljenosti zavisili o veličini plodnog zemljišta i mogućnosti osiguranja egzistencije od njezine obrade u pojedinim njezinim dijelovima, dok je kasnije a i danas, prvenstveno povezana s razvitkom nepoljodjelskih djelatnosti gospodarstva.



Sl. 2. Opće kretanje stanovništva u Gradu Drnišu, naselju Drniš i ostalim naseljima 1857. – 2011.

---

### 1.1.2.3. Objekti društvene infrastrukture

---

Manji dio društvene infrastrukture smješten je u naselju Širitovci. Ostatak je smješten u većem središtu – Drniš. Najbliža naselja s razvijenom društvenom infrastrukturom su Šibenik i Split.

---

### 1.1.2.4. Gospodarstvo

---

Prirodne datosti prostora najsadržajnije i gotovo nezaobilazno uvjetuju mogućnosti i opća obilježja sveukupnog razvitka jednog područja.

U ovom prostoru osobita je važnost poljoprivrede, posebno kao dopunskog izvora prihoda. U sustavu Ministarstva poljoprivrede na području Grada Drniša registrirana su 624 poljoprivredna gospodarstva, odnosno nešto manje od 10% poljoprivrednih gospodarstava u Šibensko-kninskoj županiji.

Dok je na prostoru Petrovog polja važna ratarska i vinogradarska komponenta, posebno u zapadnom dijelu Grada izraženija je stočarska orijentacija.

Udjeli zaposlenih po sektorima gospodarskih djelatnosti u Šibensko-kninskoj županiji su III-73,15%, II-23,75% i I-3,10%, dok su u Gradu Drnišu III-65,87%, II-30,73% i I-3,40%. U Drnišu 18% zaposlenih radi u prerađivačkoj industriji; djeluju, primjerice, Drnišplast – tvornica polietilenskih cijevi, TOF – Tvornica oplemenjenih materijala, GIRK Kalun – proizvodnja kamena, vapna i betona, kao i više pršutana i sirana.

Značenje turističke zone Roški slap veže se na turističku i gospodarsku važnost postojanja Nacionalnog parka Krka i potrebu proširenja i rekonstrukcije recepcijskih točaka – ulaza u NP.

---

### 1.1.3. Infrastrukturna opremljenost

---

#### **PROMET**

Turistička zona Roški slap položena je u dijelu prostora uz županijsku cestu Ž 6246, odnosno uz lokalnu cestu L 65014.

Zona je kroz naselje Širitovci spojena s upravnim središtem – grad Drniš (15 km). Do rijeke Krke – Roški slap vodi navedena županijska cesta (3.5 km). Navedenom lokalnom cestom zona je spojena na naselje Bogetić (2.5 km). Zračna je udaljenost turističke zone od kanjona rijeke Krke 1.5 km.

#### **ELEKTROOPSKRBA**

Dijagonalno zonom prolazi niskonaponski zračni vod 10 (20) kV koji zahtijeva osiguranje zaštitnog koridora u širini od 20 m..

Zavisno od iskazanih potreba i stanja dovršenosti planiranog šireg elektronergetskog sustava o mjestu priključka će odlučiti isporučitelj električne energije.

#### **VODOOPSKRBA**

U neposrednoj blizini turističke zone, s njene istočne strane, prolazi cjevovod Ø 90 mm PE koji svojim profilom ne može zadovoljiti potrebe zone i susjednog naselja Bogatić.

#### **ODVODNJA**

Planirana turistička zona nema mogućnosti priključivanja na izgrađeni sustav odvodnje.

Prostor unutar obuhvata urbanističkog plana dio je **zone sanitarne zaštite izvorišta** sa zahvaćanjem voda iz vodonosnika s pukotinskom i pukotinsko-kavernožnom poroznosti – zona IV.a.

## **TELEKOMUNIKACIJE**

Planirana turistička zona nema mogućnosti bliskog priključka na TK čvorište. Područje obuhvata Plana dobro je pokriveno je mobilnom telefonijom.

## **PLINOOPSKRBA**

U prostoru obuhvata urbanističkog plana danas nema plinovodne mreže.

### **1.1.4. Zaštićene prirodne, kulturno-povijesne cjeline i ambijentalne vrijednosti i posebnosti**

---

Unutar granica obuhvata Plana nema zaštićenih prirodnih vrijednosti.

Također, prema navodima Konzervatorske službe iz Šibenika, Ministarstva kulture ovo područje nije označeno kao prostor kulturno-povijesne važnosti.

### **1.1.5. Obveze iz planova šireg područja**

---

Referentni je plan šireg područja PROSTORNI PLAN UREĐENJA GRADA DRNIŠA, ("Službeni vjesnik Šibensko-kninske županije", broj 01/00, 07/06, 02/08, 08/13, 01/15) i ("Službeni glasnik Grada Drniša", broj 06/15).

## ***PROSTORNI PLAN UREĐENJA GRADA DRNIŠA***

---

### **1. 2. Površine za razvoj i uređenje prostora izvan naselja**

#### **Članak 7.**

(1) Površine za razvoj i uređenje prostora izvan naselja su slijedeće površine koje su ovim Planom određene izvan građevinskog područja naselja kao:

- građevinska područja izdvojenih gospodarskih namjena (proizvodne, poslovne, **ugostiteljsko-turističke**, sportsko-rekreacijske, groblja),

#### 1.2.1. GRAĐEVINSKA PODRUČJA IZDVOJENIH NAMJENA

##### **Članak 8.**

(1) Građevinska područja izdvojenih namjena određena su za površine gospodarske namjene izvan naselja:

- **ugostiteljsko – turistička (T),**

##### **Članak 20.**

(1) Udaljenost regulacijskog pravca od osi koridora/trasa prometnica i ulica mora iznositi najmanje kod:

- **županijskih cesta 8,0 m**
- **lokalnih i ostalih nerazvrstanih cesta 5,0 m**

#### 2.1.2. SMJEŠTAJ GRAĐEVINA NA GRAĐEVNOJ ČESTICI

##### **Članak 23.**

(1) Najmanja udaljenost građevinskog pravca glavne građevine od regulacijskog pravca određuje se za:

- osnovne građevine 5 m
- pomoćne građevine na parceli 10 m

#### 2.4.1. GOSPODARSKA NAMJENA

##### Članak 73.

Pod gospodarskim djelatnostima unutar građevinskih područja izdvojenih namjena podrazumijevaju se:

- ugostiteljsko turističke,
- proizvodne i
- poslovne djelatnosti.

##### Članak 74.

(1) Planom su određene **izdvojene zone ugostiteljsko turističke namjene** (hoteli, moteli s pratećim sadržajima, turistička naselja, kamp – autokamp i pojedinačne ugostiteljsko-turističke građevine koje mogu formirati i zasebne cjeline):

Pokrovnik, Brištane, Pakovo selo i **Kružine**. Zona ugostiteljsko turističke namjene na lokalitetu Kružine planirana je za smještaj sekundarnog ulaza u NP Krka (oznaka u PPŽ-u Šibensko-kninske županije Roški slap – lijevo) s recepcijsko-informacijskim i izložbenim punktom, motelom do 150 ležajeva, parkiralištima i pratećim ugostiteljskim sadržajima.

(3) Smještaj građevina unutar zone ugostiteljsko turističke namjene na lokalitetu Kružine treba zadovoljiti slijedeće uvjete:

- najveći ukupni koeficijent izgrađenosti građevne čestice ( $k_g$ ) iznosi 0,3 a najmanji 0,1,
- visina vijenca građevine (V) može iznositi najviše 7,5 m,
- etažna visina građevina može iznositi najviše dvije nadzemne etaže ( $E=Pr+1$ ) uz mogućnost izvedbe podruma,
- vrsta pokrova i broj streha trebaju biti u skladu s namjenom i funkcijom građevine,
- upotreba tradicijskih materijala i arhitektonskih elemenata (kamen, kupa kanalica i sl.),
- ograda građevne čestice može biti najveće visine 1,5 m s time da neprovidno podnožje ograde ne može biti više od 0,7 m,
- građevna čestica mora imati osiguran pristup na javnu prometnu površinu najmanje širine kolnika od 5,5 m,
- građevna čestica mora imati osigurane komunalne priključke (vodoopskrba, odvodnja, energetska opskrba),
- parkirališta trebaju biti izvedena ozelenjena na način da se u uzduž parkirališta smještavaju drvoređi,
- pri hortikulturnom uređivanju koristiti autohtone vrste

##### Članak 182.

Planom je određena obvezna izrada urbanističkih planova uređenja za neizgrađene dijelove građevinskog područja naselja i neizgrađena izdvojena građevinska područja izvan naselja. Navedeni provedbeni dokumenti prostornog uređenja obvezno se izrađuju u mjerilu 1:1000 ili 1:2000. Obuhvat navedenih dokumenta određen je u kartografskom prikazu 3. Uvjeti korištenja uređenja i zaštite prostora a izrađuju se za:

- a. gospodarske zone:
- b. gospodarske, ugostiteljsko-turističke zone:
  - **recepcijski i informacijski punkt Roški slap (izrada u tijeku)**
- c. sportsko-rekreacijske zone, golf igralište:
- d. dijelove naselja, stambene zone u naselju:

Izuzetno se Odlukom o izradi plana može planirati i izrada planova unutar zadanog obuhvata iz stavka (1) ovog članka u dvije etape (dva plana) ukoliko se Izvješćem o stanju u prostoru utvrdi bitno različiti vremenski horizont realizacije sadržaja i ukoliko planirane etape predstavljaju prostornu i funkcionalnu cjelinu.

### **1.1.6. Ocjena mogućnost i ograničenja razvoja u odnosu na demografske i gospodarske podatke te prostorne pokazatelje**

Planirana turistička zona rezultat je potrebe osnivanja novog recepcijskog punkta – ulaza u Nacionalni park Krka što je prilog potrebi disperzije ulaznog kontingenta koji je zadnjih godina u neprestanom porastu.

Osnivanje zone zahtijevat će najmanje 15 stalno zaposlenih. S druge strane aktivnost ove zone izazvat će niz drugih usluga i poslovnih transakcija. Sve to, u uvjetima gospodarske depresije znatno doprinosi gospodarskom unapređenju kraja.

Od rada ove zone neposredne će financijske koristi imati i šira zajednica (jedinica lokalne samouprave) kroz porez i prirez na plaće i druge vrste prihoda.

## **2. CILJEVI PROSTORNOG UREĐENJA**

---

### **2.1. Ciljevi prostornog uređenja općinskog značaja**

---

#### **2.1.1. Demografski razvoj**

---

Osnovni ciljevi u oblasti demografskog razvoja su:

- osiguranje uvjeta zadržavanja i povratka stanovništva na cijelom širem područje u prvom redu jačanjem gospodarske osnovice
- razvijanje obzirnih razvojnih programa turističkih aktivnosti i obiteljskih gospodarstava koji će poštivati autohtone, naslijeđene oblike, unoseći nove sadržaje (npr. u zaleđu "seoski turizam" vezan za seoska gospodarstva) vezane uz specifične tradicije, običaje i stilove života

#### **2.1.2. Odabir prostorne i gospodarske strukture**

---

U budućoj strukturi gospodarstva šireg prostora dominantnu ulogu će imati turizam kroz gradnju novih turističkih kapaciteta, korištenje postojećih izgrađenih struktura za turističku djelatnost i na rekonstrukcija i modernizacija turističke ponude.

Naročitu pažnju treba usmjeriti i na razvoj posebnih oblika turizma kao:



- Seoski (eko) turizam - na područjima koja nisu bila zahvaćena intenzivnijom izgradnjom (zaleđe), s ekološki obazrivom turističkom ponudom s naglaskom na aktivnom odmoru u seoskim gospodarstvima,
- Izletišni turizam,
- Sportski turizam - mogućnost izgradnje sportsko-rekreacijskih sadržaja.

Ostale djelatnosti - uslužne, trgovačke, komunalne, servisne i djelatnosti javnih službi razvijat će se u onoj mjeri u kojoj trebaju zadovoljiti potrebe osnovnih djelatnosti, stanovništva i turista kao prateće djelatnosti.

---

### **2.1.3. Prometna i komunalna infrastruktura**

---

#### **Prometni sustav**

Za revitalizaciju i razvitak gospodarstva na području Šibensko-kninske županije treba računati na sve oblike prijevoza putnika i dobara. Treba zadržati dominaciju cestovnog prometa ali intenzivirati razvoj i drugih vrsta prometa.

#### **Komunalna infrastruktura**

Jedan od osnovnih uvjeta prostornog razvitka šireg prostora Šibensko-kninske županije poboljšanje je i osuvremenjenje infrastrukturne/komunalne opremljenosti: to se odnosi na sve infrastrukturne sustave - vodoopskrbni sustav, sustav odvodnje, TK sustav, energetski sustav (elektrika, plin)

---

### **2.1.4. Očuvanje prostornih posebnosti prostora**

---

Područje Šibensko-kninske županije karakteriziraju prostori znatne prirodne raznolikosti i bogatog naslijeđa čovjekove aktivnosti. Zajedno čine vrijednu i jedinstvenu krajobraznu osnovicu.

Poželjan odnos prema vrijednim posebnostima prostora prvenstveno uključuje:

- očuvanje fizionomskog bogatstva specifičnog mediteranskog krajolika kao simbioze prirodnog stanja i stoljetne čovjekove aktivnosti u prostoru,
- sanaciju devastiranog krajobraza u cilju obnove izvornih obilježja,

---

## **2.2. Ciljevi prostornog uređenja turističke zone**

---

---

### **2.2.1. Racionalno korištenje i zaštita prostora**

---

U Prostornom planu uređenja Grada Drniša navedeno je zemljište označeno kao građevinsko područje turističke namjene (T) namijenjeno smještaju recepcijskog sadržaja s više funkcija i potrebnim kapacitetom parkirališnih mogućnosti (osobna vozila i autobusi).

Posebna se važnost mora dati oblikovnoj zamisli: ne očekuje se doslovno preuzimanje tradicijskih oblika, materijala i načina obrade ali se na tradicijske vrijednosti arhitekture područja računa kao temeljnu inspiraciju oblikovanja. Jednaku se važnost mora dati i "zelenoj" sastavnici cjelokupnog sklopa koja na sličan način reflektira gospodarsku i agrikulturnu tradiciju.

### 2.2.2. Unapređenje uređenja zone i komunalne infrastrukture

---

Izradom ovoga plana i tehničkom definicijom kroz projekte svih sastavnica turističke zone, te ishođenjem svih potrebnih dozvola stvaraju se uvjeti za zamišljeno uređenje prostora a u skladu s temeljnim zamislima plana.

Zamisao je utemeljena na snažnoj hortikulturnoj dionici, građevinama u zelenilu oblikovanima na tragu autohtonog oblikovnog izraza, izgradnji u nekoliko faza i punom komunalnom standardu.

## 3. PLAN PROSTORNOG UREĐENJA

---

### 3.1. Program gradnje i uređenja prostora

---

Slijedom zahtjeva za osnivanje turističke zone utvrđuju se programska polazišta:

- Osnovni je cilj Plana osigurati prostor za izgradnju recepcijskog i informacijskog punkta za potrebe JU "Nacionalni park Krka" uključujući i parkiralište za osobna vozila i turističke autobuse.

### 3.2. Osnovna namjena prostora

---

Razgraničenje površina unutar obuhvata Plana, obzirom na organizaciju, namjenu i način korištenja, prikazano je na kartografskom prikazu 1.0 – *Korištenje i namjena površina, prometni sustav*.

Građevinska područja izdvojenih namjena - površine **gospodarske** namjene izvan naselja - **ugostiteljsko – turistička (T)**:

<b>T</b>	recepcijski prostor
<b>Z1</b>	zaštitno zelenilo
<b>IS</b>	prometne/parkirališne površine
<b>A3</b>	pristupna cesta
<b>TS</b>	transformatorska stanica

### 3.3. Iskaz prostornih pokazatelja za namjenu, način korištenja i uređenje površina

Obuhvat Plana dijeli se na šest namjenskih cjelina koje su prikazane na kartografskom prikazu 1.0 – *Korištenje i namjena površina, prometni sustav*.

Tablica 1: Namjenske cjeline

broj	naziv namjenske cjeline	površina (m <sup>2</sup> )	%
1	receptijski prostor - T	2.765	15.5
2	zaštitno zelenilo – Z1_1	4.687	26
3	zaštitno zelenilo – Z1_2	2.119	12
4	zaštitno zelenilo – Z1_3	340	2
5	parkirališne površine – IS	7.753	44
8	transformatorska stanica - TS	100	0.5
	<b>ukupno</b>	<b>17.764</b>	<b>100</b>

### 3.4. Prometna i ulična mreža

Turistička zona receptijskog i informacijskog punkta Roški slap smještena je sa sjeverne strane županijske ceste Ž6246 – "A1". Istočna je granica zone lokalna cesta L65014 – "A2". Dvije navedene ceste veže trokrako raskrižje na kranjem jugoistočnom dijelu zone.

Funkcionalno prometna organizacija zone zahtijeva dvosmjerni ulaz u zonu s lokalne ceste L65014 dok je jednosmjerni izlaz planiran na krajnjem jugozapadnom kraju zone.

Prema propozicijama mjerodavne Županijske uprave za ceste raskrižja su riješena s lijevim skretačima.

Na dijelu županijske ceste, na jugozapadnom kraju zone poželjno je interpolirati autobusno stajalište.

Izlazna prometnica – s parkirališta na županijsku cestu – "A3" planirana je samo za desno skretanje.

Za potrebe osnivanja turističke zone potrebna je prethodna prometno-građevinska rekonstrukcija obodnih prometnica – "A1" i "A2".

Sve prometne površine (pješački prijelazi preko prometnica – rubnjaci - i ostali elementi) moraju biti izvedene bez arhitektonskih barijera tako da se omogući slobodno kretanje i osigura pristupačnost građevinama. Planirana rješenja, naime, moraju omogućiti nesmetano kretanje osobama s posebnim potrebama (invalidne osobe, osobe s djecom u kolicima i sl.).

Mreža je pješačkih komunikacija različite širine, i raznovrsne površinske obrade.

Sve kolne površine moraju udovoljiti zahtjevima u pogledu osiguranja minimalnog osovinskog pritiska od 100 kN kako bi se omogućio pristup i operativni rad vatrogasnim vozilima.

#### Parkirališta i garaže

Kapacitet parkirališta (parkirališna mjesta - PM) u ovom Planu određen je odredbama (standardom) plana šireg područja odnosno planiranim potrebama u razmjeru procjene dinamike dolaska posjetitelja.

Za potrebe parkiranja osobnih vozila rezervira se 144 PM a za potrebe turističkih autobusa rezervira se 10 PM.

Kako se u načelu prema Roškom slapu posjetitelji prevoze internom autobusnom linijom to je za potrebe parkiranja internih autobusa rezervirano 11 PM.

Zadani kapaciteti mogu se kroz fazu izrade glavnog projekta mijenjati u najvećem postotku od  $\pm 10\%$ .

Od ukupnog planiranog broja parkirališnih mjesta za osobna vozila invalidima (osobama s teškoćama u kretanju) pripada 8 PM.

Minimalna površina parkirališnog mjesta za osobna vozila iznosi – za okomito parkiranje na kolnik 2,3x5,0 m a za autobus 3,0x15,0 m.

Parkirališno mjesto (za osobe s teškoćama u kretanju) mora imati minimalnu površinu od 3,0 x 5,0 m, te mora biti vidljivo označen horizontalnom i vertikalnom signalizacijom, a smješta se najbliže pješačkoj površini ili ulazu u građevinu - Članak 50., Pravilnik o osiguranju pristupačnosti građevina osobama s invaliditetom i smanjene pokretljivosti (NN 151/05 i 61/07).

---

## 3.5. Komunalna infrastrukturna mreža

---

### **ELEKTROOPSKRBA**

Na osnovu kapaciteta pojedinih sadržaja, te primjenom elektroenergetskih normativa došlo se do procjene vršnog opterećenja zone.

Ukupno vršno opterećenje zone:  $P_v=50$  kW.

Planirane elektroenergetske potrebe zadovoljit će se priključkom na TS (prema propozicijama i uvjetima elektrodistributera) a dio će se sukcesivno namirivati iz vlastitih obnovljivih izvora (fotonaponski kolektori).

Mreža 0,4kV iz TS do planiranih objekata, kada im budu definirane lokacije i potrebne količine električne energije planirati će se i izvesti podzemno tipskim kabelima XP00-A 4x150 mm<sup>2</sup>, XP00-A 4x50 mm<sup>2</sup>, odnosno XP00-A 4x25 mm<sup>2</sup>. Kabeli za napajanje će se direktno iz TS spojiti na glavnu razvodnu ploču unutar objekta (GRO) ili u planirani kabelski razvodni ormar (KRO), odnosno kućni priključni ormar (KPMO).

### **MREŽA JAVNE RASVJETE**

Javna rasvjeta (zapravo rasvjeta turističke zone) tipološki će se, najvećim dijelom ostvarivati kao energetski nezavisna (solarni čisti ekološki rasvjetni stupovi).

Tip i vrsta stupova vanjske rasvjete, pripadnih rasvjetnih tijela, kao i točni razmaci odredit će se prilikom izrade glavnog projekta javne rasvjete planiranih prometnica uvažavajući veličinu i karakter prometnica.

### **PLINOOPSKRBA**

Do eventualnog ostvarenja opskrbe prirodnim plinom iz nacionalne magistralne mreže uspostaviti će se vlastita opskrba ukapljenim plinom izgradnjom plinske stanice – spremnika odgovarajućeg kapaciteta. Smještaj uređaja definirat će se tehničkim projektima ali u skladu s načelima i osnovnim odredbama ovog Plana.

### **OBNOVLJIVI IZVORI ENERGIJE**

Na ravnim ili nagnutim krovovima građevina, u okvirima svih namjenskih podzona ovoga Plana, može se predvidjeti montaža solarnih kolektora i fotonaponskih ploča.

## **VODOOPSKRBA**

Planirana turistička zona udaljena je od mogućeg vodoopskrbnog priključka manje od 200 metara. Za potrebe uredne vodoopskrbe turističke zone potrebna je rekonstrukcija dobavnog cjevovoda. Sve tehničke i radne parametre rekonstrukcije i priključivanja zadat će mjerodavna komunalna tvrtka imajući u vidu iskazane potrebe turističke zone ali i druge potrebe šireg prostora.

Struktura planirane potrošnje rekapitulira: recepcijsko-informacijski punkt, ugostiteljstvo i posebno vanjsku hidrantsku mrežu.

Ukupna dnevna potrebna količina vode iznosi oko 40 m<sup>3</sup> (40.000 l/d) s vršnim opterećenjem od 1.00 l/sec. Na temelju planiranih dana poslovanja (120 dana) godišnja potrebna količina vode iznosi 4.800 m<sup>3</sup>.

Unutarnja mreža vodoopskrbnih cjevovoda treba osigurati potrebne količine sanitarne i protupožarne vode te imati izgrađenu vanjsku nadzemnu hidrantsku mrežu.

Hidrante projektirati kao nadzemne i postavljati ih izvan prometnih površina. Najveća dozvoljena udaljenost između pojedinih hidranata je 80 m. Cjevovodi za potrebe protupožarne zaštite ne mogu imati profil manji od 100 mm. Potrebne količine vode za gašenje požara osiguravaju se u skladu s odredbama posebnog propisa.

Unutar granica Plana moguće je uspostaviti tehnički sustav za prikupljanje kišnice. Kišnica se može prikupljati na razini tla i na razini krovova građevina. Za potrebe čuvanja prikupljene kišnice mogu se graditi podzemni spremnici. Pojednostosti ovog tehničkog sustava riješit će se projektnom dokumentacijom a u fazi ishoda građevne dozvole.

## **ODVODNJA OTPADNIH VODA**

Planirana turistička zona nema mogućnosti priključivanja na izgrađeni sustav odvodnje stoga je potrebno predvidjeti izgradnju dostatno dimenzioniranog pročištača otpadne/sanitarne vode.

Temeljem podataka iz izračuna vodoopskrbnih potreba ukupna dnevna količina otpadne/sanitarne vode iznosi oko 40 m<sup>3</sup> (40.000 l/d).

Pročišćena otpadna voda upuštati će se sustavom upojnih bunara u okolno zemljište.

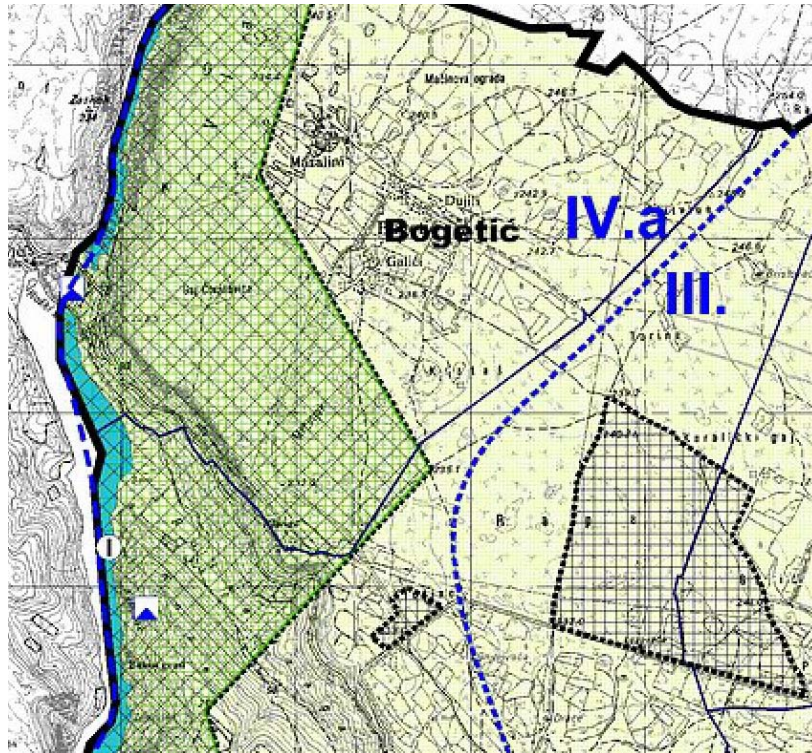
Sustav odvodnje otpadnih voda treba izgraditi u tehničkoj izvedbi kao razdjelni.

Oborinske vode sa prometnih površina prikupljat će se slivnicima. Podsustav oborinske odvodnje izgradit će se kao mreža gravitacijskog tipa.

Oborinsku vodu s parkirališta i pristupne ceste, prije upuštanja u tlo treba pročititi u separatoru lakih tekućina.

Planirane cjevovode u funkciji odvodnje treba polagati u koridorima javnih prometnih površina u drugom podzemnom sloju ali mogu se polagati i na drugi način koji odgovara organizaciji prostora i posebnim tehničkim uvjetima. Visinskim položajem i uzdužnim padovima cjevovoda treba u najvećoj mogućoj mjeri omogućiti gravitacijsku odvodnju te minimalizirati moguću pojavu uspora u mreži.

Uređaj za pročišćavanje sanitarnih otpadnih voda smješten je uz županijsku prometnicu.



### TELEKOMUNIKACIJSKA MREŽA

Sve potrebe budućih korisnika, za govornim i širokopojasnim uslugama cijele turističke zone, ukoliko to bude tehnički moguće, osigurat će se spojem na najbliže postojeće TK čvorište.

Područje obuhvata Plana dobro je pokriveno je mobilnom telefonijom. Planom se predviđa poboljšanje pokrivenosti pokretne mreže postavljanjem krovnih antenskih prihvata.

## 3.6. Uvjeti korištenja, uređenja i zaštite površina

### 3.6.1. Uvjeti i način gradnje

(1) Razgraničenje površina unutar obuhvata Plana, obzirom na organizaciju, namjenu i način korištenja, prikazano je na kartografskom prikazu 1.0 – *Korištenje i namjena površina, prometni sustav*.

### T recepcijski prostor

Na ukupno 2.765 m<sup>2</sup> odnosno 15.5 % od ukupne površine turističke zone uredit će se recepcijski prostor s pripadajućom građevinom,

Uz osnovni recepcijsko-informacijski sadržaj moguć je smještaj i drugih pratećih sadržaja kojima se dopunjuje osnovna funkcija (društveno-zabavni sadržaji, kulturni, trgovačko-

uslužni, sportsko-rekreacijski, ugostiteljski, boravak djece različitih uzrasta, čuvanje kućnih ljubimaca) - ali u takvom obujmu da pretežiti dio zone ostane u osnovnoj namjeni,

Smještaj građevine u okvirima građevne čestice, međusobni raspored dijelova i veze, funkcionalna raščlanjenost i koncepcija volumena, određen je funkcionalnom organizacijom i temeljnom urbanističko arhitektonskom zamisli. Udaljenost građevine – od granica namjenske cjeline, od granica čestice, te od prometnica (regulacijske linije) prikazana na kartografskom prikazu 4.0 - *Način i uvjeti gradnje*.

Najveći ukupni koeficijent izgrađenosti namjenske cjeline ( $k_{ig}$ ) iznosi 0,15 odnosno građevne čestice iznosi 0,03,

Visina vijenca građevine ( $V$ ) može iznositi najviše 7,5 m,

Etažna visina građevina može iznositi najviše dvije nadzemne etaže ( $E=Pr+1$ ) uz mogućnost izvedbe podruma,

Vrsta pokrova i broj streha trebaju biti u skladu s namjenom i funkcijom građevine. Preporuča se upotreba tradicijskih materijala i arhitektonskih elemenata (kamen, kupa kanalice i sl.),

Građevna čestica mora imati osiguran pristup na javnu prometnu površinu najmanje širine kolnika od 6.0 m – "A3",

Građevna čestica mora imati osigurane komunalne priključke (vodoopskrba, odvodnja, energetska opskrba),

Funkcionalne veze ostvaruju se mrežom pješačkih prometnica koje se planiraju na način da rješenja isključe arhitektonske i urbanističke barijere. Planirana rješenja moraju omogućiti nesmetano kretanje osobama s posebnim potrebama (invalidne osobe, osobe s djecom u kolicima i sl.).

## **Z1 zaštitno zelenilo**

Na ukupno 7.146 m<sup>2</sup> odnosno 40% od ukupne površine turističke zone urediti će se zaštitna zelena površina: Z1 – 4.687 m<sup>2</sup>, Z2 – 2.119 m<sup>2</sup> i Z3 – 340 m<sup>2</sup>

Zelena površina, prvenstveno se razumije kao zaštitno zelenilo ali neke se dijelove te površine može urediti i na perivojni način. Po rubovima zone "IS" poželjno je planirati drvored,

Unutar zelene površine ne mogu se graditi građevine. Iznimno se može izgraditi transparentna, poluotvorena parkovna sjenica.

Sve zelene površine u funkciji zaštitnog zelenila zasaditi će se isključivo autohtonim vrstama. Za perivojni dio sloboda je izbora vrsta i načina obrade.

Zalijevanje zelene površine može se riješiti izgradnjom vodovodne mreže s priključnim hidrantima ili sustavom "kap po kap" .

Unutar zelene površine može se provesti poziciona javna rasvjeta,

Zona zaštitnog zelenila služi i kao prostor kroz koji se polaže podzemna komunalna infrastruktura.

## **IS parkirališne površine**

Na ukupnoj površini od 7.753 m<sup>2</sup> odnosno 44% od ukupne površine turističke zone izgradit će se parkiralište za osobna vozila i autobuse: 144 PM za osobna vozila, 10 PM za turističke autobuse i 11 PM za autobuse internog prometa.

Od ukupnog planiranog broja parkirališnih mjesta za osobna vozila invalidima (osobama s teškoćama u kretanju) pripada 8 PM.

Minimalna površina parkirališnog mjesta za osobna vozila iznosi – za okomito parkiranje na kolnik 2,3x5,0 m a za autobus 3,0x15,0 m.

Parkirališno mjesto (za osobe s teškoćama u kretanju) mora imati minimalnu površinu od 3,0 x 5,0 m, te mora biti vidljivo označen horizontalnom i vertikalnom signalizacijom - Članak 50., Pravilnik o osiguranju pristupačnosti građevina osobama s invaliditetom i smanjene pokretljivosti (NN 151/05 i 61/07).

Pristupne prometnice unutar parkirališne površine završno obraditi asfaltnim zastorom.

Parkirna mjesta (osobna vozila i autobusi) završno obraditi zatravljenim betonskim kockama.

Međuprostore među parkirališnim nizovima ozeleniti visokim autohtonim zelenilom.

Za sve prometne i parkirališne površine uspostaviti sustav sakupljanje oborinske vode koja se mora odvoditi u separator lakih tekućina.

### **3.6.2. Mjere zaštite prirodnih vrijednosti i posebnosti i kulturno-povijesnih i ambijentalnih cjelina**

Unutar obuhvata Plana ne nalaze se zaštićena područja temeljem Zakona o zaštiti prirode (NN, broj 80/2013) ali se u neposrednoj blizini nalazi zaštićeno područje – Nacionalni park Krka.

Cijeli obuhvat Plana nalazi se unutar područja ekološke mreže značajnog za ptice HR 1000026 – Krka i okolni plato te u blizini područja ekološke mreže značajnog za vrste i stanišne tipove HR 2000918 – Šire područje NP Krka, sukladno Uredbi o ekološkoj mreži (NN, broj 124/13 i 105/15).

Ovim Planom propisuju se posebni uvjeti zaštite prirode:

- koristiti materijale i boje prilagođene prirodnim obilježjima okolnog prostora i tradicionalnoj arhitekturi,
- građevinske intervencije ne smiju uzrokovati gubitak rijetkih i ugroženih stanišnih tipova ili gubitak staništa strogo zaštićenih biljnih i životinjskih svojti,
- pri odabiru trasa infrastrukturnih koridora voditi računa o prisutnosti ugroženih i rijetkih staništa i zaštićenih i/ili ugroženih vrsta flore i faune,



- prilikom ozelenjivanja područja koristiti autohtone biljne vrste a eventualne postojeće elemente autohtone flore sačuvati u najvećoj mogućoj mjeri te integrirati u krajobrazno uređenje,
- očuvati u najvećoj mogućoj mjeri postojeće krajobrazne vrijednosti,
- osigurati pročišćavanje svih otpadnih voda.

## **POSTUPANJE S OTPADOM**

Na svakoj građevnoj čestici unutar obuhvata Plana predvidjeti prostor za privremeno odlaganje komunalnog otpada – komunalno servisno dvorište.

Sa cijelog područja ugostiteljsko turističke zone i luke nautičkog turizma otpad se odvozi na sanitarni deponij Šibenik – Bikarac. Sakupljanje i odvoz povjerava se komunalnoj tvrtci.

## **3.7. Sprječavanje nepovoljna utjecaja na okoliš**

Izdani akti kojima se dozvoljava gradnja, te sama gradnja i korištenje građevina, moraju primjenom mjera kojima se prijeći nepovoljan utjecaj na stanje okoliša, osigurati temeljne uvjete zaštite okoliša.

Ukoliko stanje okoliša, u cjelini ili pojedinim dijelovima, ne zadovoljava minimalno dopuštene uvjete - definirane tekućim propisima i standardima – u razumnom roku, mjerama sanacije, treba ga dovesti u granice prihvatljivosti.

Planirane djelatnosti ne smiju ni na koji način ugrožavati okoliš: bukom, svjetlošću, neugodnim mirisima, zagađenjem zraka, zagađenjem tla i podzemnih voda ili drugim načinima nepovoljna utjecaja. Utjecajima na okoliš ne smije se ugroziti kvaliteta života i rada u bližoj i daljoj okolici.

Prostor unutar obuhvata urbanističkog plana dio je zone sanitarne zaštite izvorišta označen kao IV.a. U skladu s tom činjenicom potrebno je primijeniti mjerodavni pravilnik (Pravilnik o uvjetima za utvrđivanje zona sanitarne zaštite izvorišta, NN 66/11 i 47/13).

Navedena zona klasificirana je u tip "vodonosnika s pukotinsko-kavernoznom poroznosti" pa u tom smislu se zabranjuje:

- ispuštanje nepročišćenih otpadnih voda,
- građenje postrojenja za proizvodnju opasnih i onečišćujućih tvari za vode i vodni okoliš,
- građenje građevina za oporabu, obradu i odlaganje opasnog otpada,
- uskladištenje radioaktivnih i za vode i vodni okoliš opasnih i onečišćujućih tvari, izuzev uskladištenja količina lož ulja dovoljnih za potrebe domaćinstva, pogonskog goriva i maziva za poljoprivredne strojeve, ako su provedene propisane sigurnosne mjere za građenje, dovoz, punjenje, uskladištenje i uporabu,
- građenje benzinskih postaja bez zaštitnih građevina za spremnike naftnih derivata (tankvana),
- izvođenje istražnih i eksploatacijskih bušotina za naftu, zemni plin kao i izrada podzemnih spremišta,

- skidanje pokrovnog sloja zemlje osim na mjestima izgradnje građevina koje je dopušteno graditi prema odredbama ovoga Pravilnika,
- građenje prometnica, parkirališta i aerodroma bez građevina odvodnje, uređaja za prikupljanje ulja i masti i odgovarajućeg sustava pročišćavanja oborinskih onečišćenih voda i
- upotreba praškastih (u rinfuzi) eksploziva kod miniranja većeg opsega.

U skladu s Pravilnikom o mjerama zaštite od buke izvora na otvorenom prostoru ("Narodne novine 156/08), odnosno Pravilnikom o najvišim razinama buke u sredini u kojoj ljudi rade i borave ("Narodne novine", broj 145/04), unutar zone namijenjene odmoru, oporavku i liječenju (zona buke 1.),

- najviše dopuštene ocjenske razine buke u zatvorenim boravišnim prostorijama mogu biti 30 dB(A) danju i 25 dB (A) noću,
- najviše dopuštene ocjenske razine buke imisije u otvorenom prostoru mogu biti 50 dB(A) danju i 40 dB (A) noću.

Zaštita od požara temelji se na mjerodavnim zakonima, propisima i normama a provodi se u skladu s Procjenama ugroženosti od požara, Planovima zaštite od požara i kategorijama ugroženosti od požara građevina, građevinskih dijelova i otvorenih prostora, odgovarajućim ustrojem motriteljsko-dojavne službe te profesionalnim i dobrovoljnim vatrogastvom.

Cjelokupni je širi prostor neizgrađen a sama je turistička zona položena uz županijsku cestu i ima dobar pristup vatrogasnim vozilima. Granične, zapuštene poljoprivredne površine zarasle u "makiju" unekoliko povećavaju opasnosti od prenošenja požara.

Unutar području obuhvata Plana nije dozvoljeno čuvanje i skladištenje eksplozivnih i zapaljivih tvari.

Unutar području obuhvata Plana planirana je vodoopskrbna mreža položena najvećim dijelom uz trup prometnica ili slobodno po građevnoj čestici. Na vodovodnoj mreži planirano je postavljanje protupožarnih hidranata na razmacima propisanim Pravilnikom o hidrantskoj mreži za gašenje požara ("Narodne novine", broj 8/06).

U cilju zaštite od požara, kroz rješenja i odredbe Plana, te, projektno tehničku dokumentaciju potrebno je:

- planirati vatrogasne prilaze i površine za operativni rad vatrogasne službe,
- planirati potrebne količine vode za gašenje požara,
- prilikom gradnje ili rekonstrukcije vodoopskrbne mreže planirati vanjsku hidrantsku mrežu,
- u svrhu sprječavanja širenja požara na susjedne građevine, građevina mora biti udaljena od susjednih građevina najmanje 4,0 m, ili građevine moraju biti odvojene požarnim zidom vatrootpornosti najmanje 120 minuta,
- izlazne putove iz građevina projektirati u skladu s američkim smjernicama NFPA 101 (izdanje 2006. god).

Zahvati u prostoru koji su sadržajem ovog Plana podliježu obvezi pridržavanja posebnih propisa iz područja zaštite od prirodnih i drugih nesreća, te sklanjanja, a naročito:

- Zakon o sustavu civilne zaštite, (NN 82/2015),
- Zakon o policiji (NN 34/11, 130/12, 89/14, 151/14, 33/15),
- Zakon o zaštiti od elementarnih nepogoda (NN 73/97),
- Pravilnik o kriterijima za gradove i naseljena mjesta u kojima se moraju graditi skloništa i drugi zaštitni objekti (NN 2/91),
- Pravilnik o metodologiji za izradu procjena ugroženosti i planova zaštite i spašavanja (NN 30/14, 67/14),
- Pravilnik o smjernicama za izradu procjena rizika od katastrofa i velikih nesreća za područje Republike Hrvatske i jedinica lokalne i područne (regionalne) samouprave (NN 65/16),
- Pravilnik o postupku uzbunjivanja stanovništva (NN 47/16).

Mjere zaštite zasnivaju se na temeljnoj koncepciji funkcionalno prostorne organizacije, pri čemu je organizacija i namjena prostora planirana integralno s planiranjem zaštite, a što se posebno ističe u ovim elementima:

- planiranom načinu gradnje i gustoći izgrađenosti,
- planiranom visinom građevina,
- mjerama sprečavanja nepovoljnog utjecaja na okoliš,
- uvjetom projektiranja konstruktivnog sklopa građevine zavisno od stupnja ugroženosti od potresa,
- uvjetom projektiranja građevine zavisno od stupnja ugroženosti od požara.

Građevine se moraju graditi na način da pristupni kolni putovi oko građevina ostanu prohodni, što je osigurano propisanim minimalnim udaljenostima od prometnica i susjednih građevina. Domet ruševina računa se prema obrascu:

$$R = 0,5 H \text{ ili } H/2$$

R = domet ruševina

H = visina objekta (od srednje kote terena do vijenca, u metrima)

Prema članku 22. Pravilnika o mjerama zaštite od elementarnih nepogoda i ratnih opasnosti u prostornom planiranju i uređivanju prostora ("Narodne novine", broj 29/83, 36/85 i 42/86) ukupna izgrađenost zemljišta u obuhvatu ne smije prijeći 40%.

Sustav prometnica u ovom Planu je tako postavljen i dimenzioniran da se osigura potrebna protočnost vozila i brza dostupnost ulazno-izlaznih prometnica s neophodnim zaobilaznim brzim cestama.

Zaštita stanovništva od elementarnih nepogoda i ratnih opasnosti provodi se gradnjom, odnosno uređivanjem postojećih objekata za zaštitu a čija će se vrsta, otpornost i kapacitet određivati temeljem Plana zaštite i spašavanja za Grad Drniš.

Vlasnici ugostiteljsko turističkog kompleksa, odnosno korisnici koncesije obvezni su uspostaviti i održavati odgovarajući sustav uzbunjivanja i obavješćivanja korisnika i osoblja te osigurati prijem priopćenja nadležnog centra 112 o vrsti opasnosti i mjerama koje je potrebno poduzeti.

Planirajući smještaj novih građevina voditi računa o gustoći izgrađenosti zemljišta i međusobnoj udaljenosti objekata te položaju i rasporedu neizgrađenih površina za potrebe sklanjanja i evakuacije.

Evakuacijske putove planirati tako da u mogućim nesrećama ostane prohodan evakuacijski pravac. Također, potrebno je osigurati nesmetan prolaz žurnim službama.

Prema Pravilniku o kriterijima za određivanje gradova i naseljenih mjesta u kojima se moraju graditi skloništa i drugi objekti za zaštitu, (NN 2/91) u okviru objekata turističkih naselja ne grade se skloništa.

Protupotresno projektiranje provodi se u skladu s postojećim seizmičkim kartama i podacima iz mjerodavnih baza podataka. Prema nacionalnoj seizmičkoj klasifikaciji za područje u obuhvatu Plana (grad Drniš) treba uzeti vjerojatnost potresa intenziteta do VIII<sup>o</sup> MCS (MSK 64) skale - za povratni period 500 godina. To je potres koji može izazvati srednje teške do veće posljedice i razaranja. U slučaju jačeg potresa može se očekivati i nemogućnost opskrbe vodom radi oštećenja vodovodne mreže.

Da bi se spriječilo teže posljedice zahtijeva se projektirati građevine otporne na očekivanu jačinu potresa.

Tehnička rješenja građevina, osim zahtjeva za stabilnost i potresnu otpornost moraju uvažiti i sve druge utjecaje koji bi mogli utjecati na bitne zahtjeve za građevinu.



**26**

Na temelju članka 86. Zakona o prostornom uređenju ("Narodne novine", broj 153/13) i članka 51. Statuta Grada Drniša („Službeni vjesnik Šibensko-kninske županije“, broj 15/09, 4/13, 11/13 i 14/13), Gradsko vijeće Grada Drniša je na svojoj 14. sjednici održanoj 28. srpnja 2015. godine donijelo:

**ODLUKU**  
**o izradi Urbanističkog plana uređenja dijela ugostiteljsko - turističke zone:**  
**receptijski i informacijski punkt Roški slap**

**OPĆE ODREDBE****Članak 1.**

Donosi se Odluka o izradi Urbanističkog plana uređenja dijela ugostiteljsko-turističke zone: receptijski i informacijski punkt Roški slap - (u daljnjem tekstu: Odluka).

**Članak 2.**

Odlukom o izradi utvrđuje se:

- pravna osnova za izradu i donošenje Urbanističkog plana uređenja dijela ugostiteljsko-turističke zone: receptijski i informacijski punkt Roški slap - (u daljnjem tekstu: Plan),
- razlozi donošenja Plana,
- obuhvat Plana,
- ocjena stanja u obuhvatu Plana,
- ciljevi i programska polazišta za izradu Plana,
- popis sektorskih strategija, planova, studija i drugih dokumenata propisanih posebnim zakonima kojima, odnosno u skladu s kojima se utvrđuju zahtjevi za izradu Plana,
- način pribavljanja stručnih rješenja Plana,
- popis javnopravnih tijela određenih posebnim propisima koja daju zahtjeve za izradu Plana te drugih sudionika korisnika prostora koji trebaju sudjelovati u izradi Plana,
- planirani rok za izradu Plana, odnosno njegovih pojedinih faza,
- izvori financiranja Plana.

**Članak 3.**

Odluka o izradi Urbanističkog plana uređenja dijela ugostiteljsko-turističke zone: receptijski i informacijski punkt Roški slap temelji se na potrebi JU "Nacionalni park Krka" za izgradnjom receptijskog i informacijskog punkta Roški slap u području Roškog slapa.

**PRAVNA OSNOVA****Članak 4.**

Odluka se donosi sukladno odredbama članka 86. te članka 89. stavak 2. Zakona o prostornom uređenju ("Narodne novine", broj 153/13) – (u daljnjem tekstu: Zakon), članka 182. Odredbi za provođenje Prostornog plana uređenja grada Drniša („Službeni vjesnik Šibensko-kninske županije“, broj 1/00, 7/06, 2/08, 8/12, 8/13 i 1/15) - (u daljnjem tekstu: PPUG).

Nositelj izrade Plana u ime Grada Drniša je Upravni odjel za prostorno uređenje, graditeljstvo, komunalno gospodarstvo i zaštitu okoliša.

## **OBUHVAT PROSTORNOG PLANA**

### **Članak 5.**

Obuhvat Plana odnosi se na područje unutar granica Prostornog plana uređenja grada Drniša, a određen je granicom obuhvata obvezne izrade Urbanističkog plana uređenja ugostiteljsko-turističke zone: recepcijski i informacijski punkt Roški slap (karta 3., UVJETI ZA KORIŠTENJE, UREĐENJE I ZAŠTITU PROSTORA).

Temeljem članka 89. stavak 2. Zakona o prostornom uređenju navedeni je/zadani je obuhvat reduciran u skladu s ciljevima i programskim polazištima utvrđenim ovom Odlukom. Približna površina obuhvata iznosi 2.00 ha

## **OCJENA STANJA U OBUHVATU PROSTORNOG PLANA**

### **Članak 6.**

Prostor obuhvata je neizgrađeno područje unutar obuhvata PPUG Drniš.

Područje se nalazi uz županijsku cestu Drniš-Roški slap, a zona je presječena/tangirana cestom koja vodi za Bogatić.

U blizini zone postoji ili je planirana sva potrebna ostala komunalna infrastruktura na koju je moguće spajanje novih sadržaja.

## **CILJEVI I PROGRAMSKA POLAZIŠTA PLANA**

### **Članak 7.**

Osnovni je cilj Plana osigurati prostor za izgradnju recepcijskog i informacijskog punkta za potrebe JU "Nacionalni park Krka" uključujući i parkiralište za osobna vozila i turističke autobuse.

## **POPIS POTREBNIH STRUČNIH PODLOGA POTREBNIH ZA IZRADU PLANA**

### **Članak 8.**

Podatke, planske smjernice i propisane dokumente dostavit će mjerodavna tijela i osobe.

Za izradu Plana potrebno je izraditi podlogu – topografsko katastarsku kartu u mjerilu 1:500.

## **NAČIN PRIBAVLJANJA STRUČNIH RJEŠENJA**

### **Članak 9.**

Stručna rješenja izrađuje stručni izrađivač Plana koji će biti izabran u odgovarajućem postupku javne nabave.

## **VRSTA I NAČIN PRIBAVLJANJA KATASTARSKIH PODLOGA I ODGOVARAJUĆIH POSEBNIH GEODETSKIH PODLOGA**

### **Članak 10.**

Plan će se izraditi na topografsko-katastarskoj karti u mjerilu 1:500 koju će izraditi ovlaštena organizacija .

POPIS TIJELA I OSOBA ODREĐENIH POSEBNIM PROPISIMA, KOJA DAJU ZAHTJEVE ZA IZRADU PROSTORNOG PLANA IZ PODRUČJA SVOG DJELOKRUGA, TE DRUGIH SUDIONIKA, KOJI ĆE SUDJELOVATI U IZRADI PROSTORNOG PLANA

### Članak 11.

Temeljem članka 90. Zakona o prostornom uređenju („Narodne novine“, broj 153/13) javnopravna tijela određena posebnim propisima koja daju zahtjeve za izradu Plana te drugi sudionici korisnici prostora koji trebaju sudjelovati u izradi Plana, sudjelovat će u izradi plana tako da će biti zatraženi njihovi uvjeti koje treba poštovati u izradi nacрта prijedloga Plana, ili podaci potrebni za izradu Plana. Ista će javnopravna tijela biti pozvana na javnu raspravu u postupku izrade Plana.

Javnopravna tijela iz stavka 1. ovog članka su:

1. Ministarstvo poljoprivrede, Uprava šumarstva, lovstva i drvne industrije, Ulica grada Vukovara 78, 10000 Zagreb
2. Ministarstvo poljoprivrede, Uprava poljoprivrede i prehrambene industrije Ulica grada Vukovara 78, 10000 Zagreb
3. Ministarstvo obrane, Uprava za materijalne resurse, Sektor za nekretnine, graditeljstvo i zaštitu okoliša, Sarajevska cesta br. 7 (objekt br. 7), 10000 Zagreb
4. Ministarstvo zaštite okoliša i prirode, Uprava za zaštitu prirode, Ulica Republike Austrije 14, 10000 Zagreb
5. Ministarstvo kulture, Uprava za zaštitu kulturne baštine, Konzervatorski odjel u Šibeniku, Stube Jurja Čulinovića 1/3, 22000 Šibenik
6. Ministarstvo unutarnjih poslova, Policijska uprava Šibensko-kninska, Služba upravnih i inspeksijskih poslova, Velimira Škorpika 5, 22000 Šibenik
7. Državna uprava za zaštitu i spašavanje, Područni ured za zaštitu i spašavanje Šibenik, Odjel za zaštitu i spašavanje, Velimira Škorpika 5, 22000 Šibenik
8. Hrvatska agencija za poštu i elektroničke komunikacije, Roberta Frangeša Mihanovića 9, 10000 Zagreb
9. Hrvatske šume, Šumarija Drniš
10. Hrvatske šume, Uprava šuma podružnica Split, Kralja Zvonimira 35, 21000 Split
11. Hrvatske ceste d.o.o., Ispostava Šibenik, Velimira Škorpika 27, 22000 Šibenik
12. Županijska uprava za ceste, Šibenik, Velimira Škorpika 27, 22000 Šibenik
13. Hrvatske vode, Vodnogospodarski odjel za vodno područje dalmatinskih slivova, Vukovarska 35, 21000 Split
14. HEP -DISTRIBUCIJA; d.o.o. Zagreb, DP Elektra Drniš
15. JKP „Vodovod i odvodnja“, Kralja Zvonimira 50, 22000 Šibenik
16. Javna ustanova za upravljanje zaštićenim prirodnim vrijednostima Šibensko-kninske županije, Prilaz tvornici 39/2, 22000 Šibenik
17. Javna ustanova Zavod za prostorno uređenje Šibensko-kninske županije, Vladimira Nazora 1, 22000 Šibenik
18. Šibensko-kninska županija, Upravni odjel za zaštitu okoliša i komunalne poslove, Šibenik, Trg Pavla Šubića I br. 2, 22000 Šibenik

Ukoliko se, temeljem Zakona o prostornom uređenju ili drugog zakona ili podzakonskog akta, u tijeku izrade i donošenja Plana pojavi potreba drugih zahtjeva ili posebnih uvjeta, smatrat će se sukladni ovom članku Odluke uz posebno obrazloženje.

**ROK ZA IZRADU PROSTORNOG PLANA, ODNOSNO NJEGOVIH POJEDINIH FAZA I ROK ZA PRIPREMU ZAHTJEVA ZA IZRADU PROSTORNOG PLANA**

**Članak 12.**

Rok za izradu Plana po fazama:

<b>Faza izrade</b>	<b>Mjerodavnost</b>	<b>Potrebno vrijeme (dani)</b>
Utvrđivanje Prijedloga odluke o izradi Plana	Gradonačelnik	
Donošenje Odluke o izradi Plana (članak 86. Zakona)	Gradsko vijeće	
Objava Odluke o izradi Plana u službenom glasilu i dostava Zavodu (članak 86. Zakona)	Nositelj izrade	5
Obavijest o izradi Plana (članak 88. Zakona)	Nositelj izrade	5
Dostava Odluke javnopravnim tijelima iz članka 11. sa zahtjevom da dostave svoje zahtjeve (članak 90. Zakona)	Nositelj izrade	5
Dostava zahtjeva od javnopravnih tijela članak 11. Odluke (članak 90. Zakona)	Javnopravna tijela	30
Izrada prijedloga Plana za javnu raspravu (članak 95. stavak 1. Zakona)	Stručni izrađivač Plana	20
Utvrđivanje Prijedloga Plana i upućivanje u postupak javne rasprave (članak 95. stavak 2. Zakona)	Gradonačelnik	5
Objava javne rasprave o Prijedlogu Plana u tisku i službenom glasilu, te posebne pisane obavijesti (članak 96. i 97. Zakona)	Nositelj izrade	8
Trajanje javnog uvida (članak 98. stavak 2. Zakona)	Nositelj izrade	30
Izrada izvješća o javnoj raspravi (članak 102. Zakona)	Nositelj izrade i stručni izrađivač	25
Izrada Nacrta konačnog prijedloga Plana (članak 105. stavak 1. i 2. Zakona)	Nositelj izrade i stručni izrađivač	10
Utvrđivanje Konačnog prijedloga Plana	Gradonačelnik	5
Donošenje Plana (članak 109. Zakona)	Gradsko vijeće	15

Ukoliko iz objektivnih razloga dođe do pomaka u rokovima, rokovi se pomiču ali se ne mijenja trajanje pojedine faze što će se smatrati sukladno ovom članku Odluke uz posebno obrazloženje. Navedenim se ne mogu mijenjati rokovi određeni Zakonom o prostornom uređenju.

**IZVORI FINANCIRANJA IZRADU PROSTORNOG PLANA**

**Članak 13.**

Sredstva za izradu Plana osigurati će se sufinanciranjem sredstava iz proračuna Grada Drniša i Javne ustanove "Nacionalni park Krka" a što će se definirati posebnim Ugovorom glede udjela u sufinanciranju izrade UPU-a.



ZAVRŠNE ODREDBE

**Članak 14.**

Nadležno upravno tijelo nositelja izrade Plana obvezuje se da u roku od najmanje 8 dana od dana objave Odluke:

- sukladno članku 88. Zakona - obavijesti javnost o izradi Plana,
- javnopravnim tijelima iz članka 10. ove odluke - dostavi Odluku o izradi s pozivom da u roku od 30 dana dostave zahtjeve za izradu Plana.

**Članak 15.**

Ova odluka stupa a snagu osmog dana od dana objave u „Službenom glasniku Grada Drniša“.

Klasa: 350-02/15-20/20

Ur.broj: 2182/06-15-04

Drniš, 28. srpnja 2015. godine

GRAD DRNIŠ  
GRADSKO VIJEĆE

PREDSJEDNIK  
Ante Galić, dipl.iur., v.r.

---

Primljeno:	19. 11. 2015.		
Klasifikacijska oznaka	350-02/115-20/20		
Uredžbeni broj	18-15-16		
Org. jed.	Prilog:	Vrijed.	
02/03	1	-	



**ELEKTRA ŠIBENIK**

22000 Šibenik, Ulica Ante Šupuka 1  
p.p. 131

TELEFON - (022) 341-600 (Šibenik) - 341-500 (Bilice)  
TELEFAKS - (022) 338-142 -  
POŠTA - 22000 Šibenik - SERVIS  
IBAN - HR3024840081400016814

**GRAD DRNIŠ**

Upravni odjel za prostorno uređenje,  
graditeljstvo, komunalno gospodarstvo i  
zaštitu okoliša

Trg kralja Tomislava 1  
22 320 DRNIŠ

NAŠ BROJ I ZNAK 401500101/10355/15BV

VAŠ BROJ I ZNAK

PREDMET UPU dijela ugostiteljsko-turističke zone: DATUM 16.11.2015.  
repcijski i informacijski punkt Roški slap

Poštovani

Prema dostavljenoj granici obuhvata Urbanističkog plana uređenja dijela ugostiteljsko-turističke zone: repcijski i informacijski punkt Roški slap te očevidu na terenu ustanovljeno je da kroz obuhvat plana prolazi nadzemni vod 10(20) kV od TS "BRIŠTANI GORNJI" prema MHE "ROŠKI SLAP" (tipa AlCe 3x25 mm<sup>2</sup> na drvenim stupovima). Položaj nadzemnog voda 10(20) kV prikazan je u prilogu na podlozi 1:2000.

Napominjemo da je ispod nadzemnog voda koji se nalazi u obuhvatu ovog plana potrebno osigurati zaštitni koridor u širini od 20 m.

Preciznije planiranje odnosno sagledavanje potreba za izgradnjom novih elektroenergetskih objekata u svrhu osiguranja kvalitetne opskrbe električnom energijom područja obuhvaćenim ovim UPU moguće je nakon dostave podataka o namjenama i vršnim snagama pojedinih objekata odnosno procjene vršne snage promatranog područja.

Radi što kvalitetnijeg sudjelovanja u postupku donošenja ovog plana molimo da podloge i crteže za ovaj UPU dostavite isključivo u **dwg** formatu.

S poštovanjem,

Direktor :

Ozren Nadoveza dipl.oec.

5

**HEP** - Operator distribucijskog sustava d.o.o. ZAGREB  
DISTRIBUCIJSKO PODRUČJE 5  
ELEKTRA ŠIBENIK

Co : STP-RIP  
Pismohrana

**ČLAN HEP GRUPE**



• UPRAVA DRUŠTVA • DIREKTOR • ŽELJKO ŠIMEK •

• TRGOVAČKI SUD U ZAGREBU MBS 080434230 • MB 1643991 •  
• OIB 46830600751 • UPLAĆEN TEMELJNI KAPITAL 699,456,000,00 HRK •  
• www.hep.hr •





**UPU dijela ugostiteljsko-turističke zone:  
repcijski i informacijski punkt Roški slap**

-  obuhvat plana
-  postojeći nadzemni vod 10(20) kV

1 : 2000



REPUBLIKA HRVATSKA  
MINISTARSTVO KULTURE

Uprava za zaštitu kulturne baštine  
Konzervatorski odjel u Šibeniku

Klasa: 612-08/15-10/0442  
Ur. broj: 532-04-02-14/4  
Šibenik, 11. studenoga 2015.

REPUBLIKA HRVATSKA  
ŠIBENSKO-KNINSKA ŽUPANIJA  
GRAD DRNIŠ

Primljeno	25. 11. 2015
Klasifikacijski broj	350-02/15-20/20
Urudžbeni broj	532-15-18
Org. je	02/03
Prilog	-
Vrijed.	-

Grad Drniš  
Upravni odjel za prostorno uređenje,  
graditeljstvo, komunalno gospodarstvo i  
zaštitu okoliša

**Veza:** Klasa: 350-02/15-20/20; Ur.broj: 2182/06-02/03-15-08

**Predmet:** Dostava podataka (planske smjernice, mjere zaštite) za izradu UPU uređenja dijela ugoditeljsko-turističke zone recepcijski i informacijski punkt Roški slap.-

Na temelju članka 56. stavka 1. Zakona o zaštiti i očuvanju kulturnih dobara ("Narodne novine", br. 69/99, 151/03, 157/03, 87/09, 88/10, 61/11, 25/12, 136/12, 157/13 i 152/14), te u skladu s člankom 79. Zakona o prostornom uređenju i gradnji ("Narodne novine", br.76/07, 38/09, 55/11, 90/11, 50/12, 55/12 i 80/13), a povodom zahtjeva Grada Drniša, Upravnog odjela za prostorno uređenje, graditeljstvo, komunalno gospodarstvo i zaštitu okoliša donosimo podatke sa sustavom mjera zaštite za nepokretna kulturna dobra koja se nalaze na području obuhvata plana, a za izradu UPU uređenja dijela ugoditeljsko-turističke zone recepcijski i informacijski punkt Roški slap:

1. Podatke o eventualnim kulturnim dobrima u budućem obuhvatu plana potrebno je povući iz Prostornog plana Šibensko-kninske županije.
2. U tekstualni dio plana potrebno je unijeti odredbe članka 45. stavka 1. Zakona o zaštiti i očuvanju kulturnih dobara, a odnose se na eventualne arheološke nalaze i obveze investitora:  
"Ako se pri izvođenju građevinskih ili bilo kojih drugih radova koji se obavljaju na površini ili ispod površine tla, na kopnu, u vodi ili moru naiđe na arheološko nalazište ili nalaze, osoba koja izvodi radove dužna je prekinuti radove i o nalazu bez odgađanja obavijestiti nadležno tijelo."



Po ovlaštenju  
Pročelnik:  
Tomislav Petrinec, dipl. ing. arh.

Dostaviti:

1. Pismohrana, ovdje



Primljeno:	5. 11. 2015
Klasifikacijska oznaka	350-02/15-20/20
Uredbeni broj	18-15-09
Org. jed.	02/03
Prilog	—
Vrijed.	—

KLASA: 350-05/15-01/425  
URBROJ: 376-10/SV-15-2 (HP)  
Zagreb, 2. studenog 2015.

Republika Hrvatska  
Šibensko-Kninska županija  
Grad Drniš  
Upravni odjel za prostorno uređenje, graditeljstvo,  
komunalno gospodarstvo i zaštitu okoliša  
Trg kralja Tomislava 1  
22320 Drniš

**Predmet:** Grad Drniš  
UPU PUNKT ROŠKI SLAP  
zahtjevi – smjernice za izradu

Veza: Vaš dopis KLASA: 350-02/15-20/20, URBROJ: 2182/06-02/03-15-08 od 28. listopada 2015.

Poštovani,

temeljem vašega zahtjeva obavještavamo vas da je prema odredbi čl. 3. Zakona o elektroničkim komunikacijama (NN br. 73/08, 90/11, 133/12, 80/13 i 71/14; dalje: ZEK), elektronička komunikacijska infrastruktura, obavljanje djelatnosti elektroničkih komunikacijskih mreža i usluga, prostorno planiranje, gradnja, održavanje, razvoj i korištenje elektroničkih komunikacijskih mreža, elektroničke komunikacijske infrastrukture i druge povezane opreme te upravljanje i uporaba radiofrekvencijskog spektra, adresnog i brojevnog prostora, kao prirodno ograničenih općih dobara, **od interesa su za Republiku Hrvatsku** i da se prema odredbi iz čl. 25. st. 2. ZEK-a **elektronička komunikacijska infrastruktura mora planirati u dokumentima prostornog uređenja**. Temeljem odredbi čl. 25. st. 3. ZEK-a, Hrvatska regulatorna agencija za mrežne djelatnosti (dalje: HAKOM) u postupku donošenja dokumenata prostornog uređenja donosi prethodno mišljenje kojim se potvrđuje da se dokumentom prostornog uređenja uređuje gradnja elektroničke komunikacijske infrastrukture i druge povezane opreme u skladu s pravilnicima ZEK-a i u skladu s mjerilima razvoja elektroničke komunikacijske infrastrukture i druge povezane opreme koja je propisana Uredbom Vlade Republike Hrvatske (Uredba o mjerilima razvoja elektroničke komunikacijske infrastrukture i druge povezane opreme, NN br. 131/12 i 92/15). Također, temeljem odredbi iz čl. 25. st. 9. ZEK-a, HAKOM **utvrđuje i izdaje zahtjeve i mišljenja** u postupku izrade i donošenja dokumenata prostornog uređenja. Sukladno odredbama iz čl. 79. i čl. 80. Zakona o prostornom uređenju, urbanistički plan uređenja detaljnije određuje osnovu prometne, komunalne i druge infrastrukture, dakle i **elektroničke komunikacijske infrastrukture i povezane opreme**.

U skladu s prethodno navedenim zakonskim odredbama u predmetnom UPU potrebno je:

- Planirati, utvrditi i ucrtati trase kabelske kanalizacije za **postavljanje nepokretne zemaljske mreže**, sukladno odredbama iz Pravilnika o tehničkim uvjetima za kabelsku kanalizaciju (NN br. 114/10 i 29/13), Pravilniku o načinu i uvjetima određivanja zone elektroničke komunikacijske infrastrukture i povezane opreme, zaštitne zone i radijskog koridora te obveze investitora radova ili građevine (NN br.

42/09 i 39/11) i Pravilnika o tehničkim i uporabnim uvjetima za svjetlovodne distribucijske mreže (NN br. 108/10);

- odrediti mjesta konekcije na postojeću **elektroničku komunikacijsku mrežu** kao i eventualno potrebno proširenje/rekonstrukciju postojeće **elektroničke komunikacijske infrastrukture** vodeći računa da se ne naruši integritet postojeće elektroničke komunikacijske mreže;
- uz postojeću i planiranu trasu planom omogućiti postavu eventualno potrebnih građevina (vanjski kabinet-ormarić) za smještaj elektroničke komunikacijske opreme zbog potreba uvođenja novih tehnologija ili pristupa novih operatora odnosno rekonfiguracije mreže.

**Novu elektroničku komunikacijsku infrastrukturu** za pružanje javne komunikacijske usluge **putem elektromagnetskih valova, bez korištenja vodova**, odrediti planiranjem postave baznih stanica i njihovih antenskih sustava na antenskim prihvataima na izgrađenim građevinama i rešetkastim i/ili jednocijevnim stupovima **bez detaljnog definiranja (točkastog označavanja) lokacija, vodeći računa o mogućnosti pokrivanja tih područja radijskim signalom** koji će se emitirati antenskim sustavima smještenim na te antenske prihvate (zgrade i/ili stupove) uz **načelo zajedničkog korištenja** od strane svih operatora gdje god je to moguće.

Urbanistički planovi uređenja **ne smiju sadržavati nazive tvrtki (operatora), uređaja i nazivlja** kojima bi se moglo narušiti pravo na ravnopravno tržišno natjecanje. Podatke o postojećoj elektroničkoj komunikacijskoj infrastrukturi u zoni obuhvata plana kao i podatke o pokrivenosti područja radijskim signalom operatora pokretnih komunikacija, projektant-planer prikuplja od nadležnog ureda za katastar, operatora za pružanje elektroničkih komunikacijskih usluga uz uporabu radiofrekvencijskog spektra i operatora za pružanje elektroničkih komunikacijskih usluga putem elektroničkih komunikacijskih vodova. Popis u privitku.

Prije prihvaćanja Konačnog prijedloga UPU-a, nositelj izrade dužan je pribaviti mišljenje HAKOM-a.

S poštovanjem,

HRVATSKA REGULATORNA AGENCIJA  
ZA MREŽNE DJELATNOSTI

Roberta Frangeša Mihanovića 9  
4 ZAGREB

RAVNATELJ

mr. sc. Mario Weber

P. Od. Mrica

Privitak (1)

1. Popis operatora

Dostaviti:

1. Naslovu preporučeno

**POPIS KONCESIONARA ZA PRUŽANJE ELEKTRONIČKIH KOMUNIKACIJSKIH  
USLUGA UZ UPORABU RF SPEKTRA**

	<b>NAZIV KONCESIONARA</b>	<b>ADRESA</b>	<b>KONTAKT OSOBA</b>	<b>TEL/FAX</b>	<b>E-MAIL</b>
1.	TELE2 d.o.o.	Ul. grada Vukovara 269d ZAGREB	MARIJANA GRUBEŠIĆ	tel: 01/ 6328 346 095/ 6328 346	marijana.grubestic@tele2.com
2.	HRVATSKI TELEKOM d.d.	Roberta Frangeša Mihanovića 9 10 000 ZAGREB	IVO MILAT	tel: 01/ 4983 040 098 206 209	ivo.milat@t.ht.hr
3.	VIPnet d.o.o.	Vrtni put 1 ZAGREB	DAMIR DIJANIĆ	tel: 021/ 4691 810 091/ 469 1810	d.dijanic@vipnet.hr

**POPIS OPERATORA ZA PRUŽANJE ELEKTRONIČKIH KOMUNIKACIJSKIH USLUGA PUTEM ELEKTRONIČKIH  
KOMUNIKACIJSKIH VODOVA**

1	HRVATSKI TELEKOM d.d. Regija 1	Kupska 2	10000 Zagreb	01/4918658	Marijana Tudman <a href="mailto:HT.polozaj.EKI@t.ht.hr">HT.polozaj.EKI@t.ht.hr</a>
	HRVATSKI TELEKOM d.d. Regija 2	Vinkovačka 19	21000 Split	021/351803	Mirela Domazet <a href="mailto:HT.polozaj.EKI@t.ht.hr">HT.polozaj.EKI@t.ht.hr</a>
	HRVATSKI TELEKOM d.d. Regija 3	Narodnog doma 2b	52000 Pazin	052/521477	Kosta Lukić <a href="mailto:HT.polozaj.EKI@t.ht.hr">HT.polozaj.EKI@t.ht.hr</a>
	HRVATSKI TELEKOM d.d. Regija 4	K.A. Stepinca 8b	31000 Osijek	031/233124	Mladen Kuhar <a href="mailto:HT.polozaj.EKI@t.ht.hr">HT.polozaj.EKI@t.ht.hr</a>
2	METRONET TELEKOMUNIKACIJE d.d.	Ulica grada Vukovara 269 d	10000 Zagreb	t: 63 27 000 f: 63 27 011	<a href="mailto:sim_dokumentacija@metronet.hr">sim_dokumentacija@metronet.hr</a>
3	OT-OPTIMA TELEKOM d.d. Regija sjever	Bani 75a, Zagreb	10010 Zagreb	t: 01/ 54 92 310 f: 01/ 54 92 019	Damir Hržina <a href="mailto:damir.hrzina@optima-telekom.hr">damir.hrzina@optima-telekom.hr</a>
	OT-OPTIMA TELEKOM d.d. Regija jug	Trg Hrvatske bratske zajednice 8/II	21000 Split	021 492830	Željko Parmac <a href="mailto:zeljko.parmac@optima-telekom.hr">zeljko.parmac@optima-telekom.hr</a>
	OT-OPTIMA TELEKOM d.d. Regija zapad	A. Kačića Miošića 13	51000 Rijeka	051 492 711	Alojz Šajina <a href="mailto:alozj.sajina@optima-telekom.hr">alozj.sajina@optima-telekom.hr</a>
	OT-OPTIMA TELEKOM d.d. Regija istok	Lorenza Jägera 2	31000 Osijek	031 492 931	Željko Pleša <a href="mailto:zeljko.plesa@optima-telekom.hr">zeljko.plesa@optima-telekom.hr</a>
4	VIPnet d.o.o.	Vrtni put 1, Zagreb	10000 Zagreb	t: 01 4691 508 091 4691 508 f: 01 4691 448	<a href="mailto:infrastruktura@vipnet.hr">infrastruktura@vipnet.hr</a>





**Županijska uprava za ceste**  
na području šibensko-kninske županije  
Velimira Škorpitka 27, 22 000 Šibenik, Tel: 022/311-130, Mail: uprava@zuc-sibenik.hr

Klasa: 350-02/15-01/29  
Ur. broj: 2182/1-04/3-02-15-2  
Šibenik, 13. studenog 2015.

REPUBLIKA HRVATSKA  
ŠIBENSKO-KNINSKA ŽUPANIJA  
GRAD DRNIŠ

Primljeno: 16. 11. 2015		
Klasifikacijska oznaka: 350-02/15-20/20		
Uredžbeni broj: 2182/1-15-14		
Org. jed. 02/05	Prilog: -	Vrijed. -

**GRAD DRNIŠ**  
Upravni odjel za prostorno  
uređenje, graditeljstvo, komunalno  
gospodarstvo i zaštitu okoliša  
Trg kralja Tomislava 1  
Drniš

**Predmet: UPU dijela ugostiteljsko turističke zone: recepcijski i informacijski  
punkt Roški Slap**

Temeljem Vašeg poziva klasa: 350-02/15-20/20, ur.broj: 2182/06-02/03-15-08,  
od 30. listopada 2015. i članka 90. Zakona o prostornom uređenju (NN 153/13) donose  
se slijedeći zahtjevi i planske smjernice:

- planom je potrebno riješiti spoj punkta na cestu ŽC 6246 kao **poprečni priključak** za više korisnika prema **Pravilniku o uvjetima za projektiranje i izgradnju priključaka i prilaza na javnu cestu (NN 119/07)**.

Sa poštovanjem,

ZA Ravnatelj

Ante Parat, dipl.ing.

Županijska uprava  
za ceste na području  
Šibensko - kninske  
županije  
Š i b e n i k



**REPUBLIKA HRVATSKA**  
**MINISTARSTVO UNUTARNJIH POSLOVA**  
**POLICIJSKA UPRAVA ŠIBENSKO-KNINSKA**  
**Služba upravnih i inspekcijskih poslova**  
**Inspektorat unutarnjih poslova**  
Broj: 511-13-06-11101-2015.  
Šibenik, 06. 11. 2015. god.

REPUBLIKA HRVATSKA ŠIBENSKO-KNINSKA ŽUPANIJA GRAD DRNIŠ		
Primjeno:	13. 11. 2015.	
Klasifikacijska oznaka	350-02/15-20/20	
Urudžbeni broj	511-15-12	
Org. jed.	Prilog:	Vrijed.
02/03		

**ŠIBENSKO-KNINSKA ŽUPANIJA**  
**GRAD DRNIŠ**

Upravni odjel za prostorno uređenje, graditeljstvo, komunalno  
gospodarstvo i zaštitu okoliša

**PREDMET:** Odluka o izradi Urbanističkog plana uređenja dijela ugostiteljsko-turističke zone: recepcijski i informacijski punkt Roški slap

**VEZA:** Vaš dopis KLASA:350-02/15-20/20, URBROJ:2182/06-02/03-15-08 od 28. listopada 2015. godine

Na temelju Vašeg dopisa, kojim u skladu s člankom 90. Zakona o prostornom uređenju ("Narodne novine" broj 153/13) tražite da dostavimo zahtjeve za izradu Urbanističkog plana uređenja dijela ugostiteljsko-turističke zone: recepcijski i informacijski punkt Roški slap, dostavljamo naše zahtjeve.

1. Građevine u kojima se obavlja proizvodnja ili skladištenje ili promet zapaljivim tekućinama i plinovima, eksplozivima, pirotehničkim sredstvima i streljivom, moraju biti udaljene od susjednih građevina prema posebnom propisu;
2. Radi omogućavanja spašavanja osoba iz građevine i gašenja požara na građevini i otvorenom prostoru, građevina mora imati vatrogasni prilaz određen prema posebnom propisu, a prilikom gradnje ili rekonstrukcije vodoopskrbnih mreža mora se ukoliko ne postoji predvidjeti vanjska hidrantska mreža;
3. Dosljedno se pridržavati važeće zakonske regulative i prijedloga tehničkih i organizacijskih mjera iz Procjene ugroženosti od požara Grada Drniša.
4. Kod projektiranja građevina za koje ne postoje hrvatski propisi prema kojima projektant može odrediti potrebnu klasu otpornosti na požar nosive konstrukcije (a također ni druge zahtjeve u vezi građevinske zaštite od požara), primjeniti odgovarajuće inozemne propise kao priznata pravila tehničke prakse.

U tom smislu, naročito je potrebno primjeniti:

1. Zakon o zaštiti od požara ("Narodne novine" broj 92/10),
2. Zakon o zapaljivim tekućinama i plinovima ("Narodne novine" broj 108/95 i 56/10),
3. Zakon o eksplozivnim tvarima ("Narodne novine" broj 178/04, 109/07 i 67/08),

4. Pravilnik o zapaljivim tekućinama ("Narodne novine" broj 54/99),
5. Pravilnik o ukapljenom naftnom plinu ("Narodne novine" broj 117/07),
6. Pravilnik o postajama za opskrbu prijevoznih sredstava gorivom ("Narodne novine" broj 93/98, 116/07 i 14/08),
7. Pravilnik o uvjetima za vatrogasne pristupe ("Narodne novine" broj 35/94, 55/94 i 142/03),
8. Pravilnik o hidrantskoj mreži za gašenje požara ("Narodne novine" broj 8/06),
9. Pravilnik o temeljnim zahtjevima za zaštitu od požara elektroenergetskih postrojenja i uređaja ("Narodne novine" broj 146/05),
10. Pravilnik o zaštiti od požara ugostiteljskih objekata ("Narodne novine" broj 100/99),
11. Pravilnik o zaštiti od požara u skladištima ("Narodne novine" broj 93/08),
12. Pravilnik o otpornosti na požar i drugim zahtjevima koje građevine moraju zadovoljiti u slučaju požara ("Narodne novine" broj 29/13 i 87/15),




voditeljica službe

Katica Mihačević

DOSTAVITI:

1. Šibensko-kninska županija, Grad Drniš, Upravni odjel za prostorno uređenje, graditeljstvo, komunalno gospodarstvo i zaštitu okoliša, Trg kralja Zvonimira 1. 22320 Drniš
2. Arhiva



**HRVATSKE VODE**  
VODNOGOSPODARSKI ODJEL  
ZA SLIVOVE JUŽNOGA JADRANA  
Vukovarska 35., 21000 SPLIT

Telefon: 021/ 309-400  
Telefax: 021/ 309-492

Klasa: 350-02/15-01/0000579  
Ur.broj: 374-24-1-15-3  
Split, 30.11.2015.

REPUBLIKA HRVATSKA  
ŠIBENSKO-KNINSKA ŽUPANIJA  
GRAD DRNIŠ

Primijeno:	03.12.2015.	
Klasifikacijska oznaka	350-02/15-20/20	
Uredžbeni broj	374-15-19	
Org. jed.	Prilog:	Vrijed.
02/03	-	-

ŠIBENSKO - KNINSKA ŽUPANIJA  
GRAD DRNIŠ

Upravni odjel za prostorno uređenje, graditeljstvo,  
komunalno gospodarstvo i zaštitu okoliša  
Trg kralja Zvonimira 1.,  
22320 DRNIŠ

**Predmet:** Urbanistički plan uređenja dijela ugostiteljsko – turističke zone: recepcijski i informatički punkt Roški slap, Grad Drniš  
- dostava podataka, smjernica,...

Na vaš zahtjev za dostavom podataka i smjernica za izradu *Urbanističkog plana uređenja dijela ugostiteljsko – turističke zone: recepcijski i informatički punkt Roški slap, Grad Drniš* i temeljem priložene dokumentacije (Odluka o izradi UPU-a („Službeni glasnik Grada Drniša“ broj 4/15, koju je Gradsko vijeće donijelo na svojoj 14.sjednici održanoj dana 28. srpnja 2015.god.) bez granica obuhvata plana), prilažemo vam sljedeće planske smjernice i postojeću dokumentaciju:

#### GOSPODARENJE I KORIŠTENJE VODA

Na području predmetnog plana nema registriranog korištenja voda (osim onog za potrebe MAHE „Roški slap“).

#### ZAŠTITA VODA

Pri izradi UPU-a ugostiteljsko-turističke zone: recepcijski i informacijski punkt Roški slap potrebno je predvidjeti sve zakonom propisane mjere zaštite voda od onečišćenja koje može izazvati planirano korištenja prostora.

Sva rješenja vezana za zaštitu voda od onečišćenja, te odvodnju otpadnih voda treba uskladiti s odredbama važećeg PPU-a Grada Drniša na koji su Hrvatske vode prethodno dale pozitivno mišljenje kao i sa stručnim službama Općine, te nadležne komunalne tvrtke.

Obzirom da se obuhvat predmetnog plana nalazi unutar zona sanitarne zaštite, namjena površina i uvjeti korištenja prostora trebaju biti u skladu s važećim *Pravilnikom o uvjetima za utvrđivanje zona sanitarne zaštite izvorišta (NN 66/11 i 47/13)*.

S Poštovanjem!

Direktor:

Mirko Duhović, dipl.ing.građ.



Dostavljeno:

1. Službe 24-1, – ovdje
2. Arhiva





REPUBLIKA HRVATSKA  
MINISTARSTVO OBRANE  
ZAGREB

**UPRAVA ZA MATERIJALNE RESURSE  
SEKTOR ZA NEKRETNINE, GRADITELJSTVO  
I ZAŠTITU OKOLIŠA**

Služba za graditeljstvo i zaštitu okoliša

KLASA: 350-02/15-01/219

URBROJ: 512M3-020201-15-2

Zagreb, 10. studenog 2015.

ŠIBENSKO-KNINSKA ŽUPANIJA  
GRAD DRNIŠ

Upravni odjel za prostorno uređenje,  
graditeljstvo, komunalno gospodarstvo i  
zaštitu okoliša

Trg kralja Tomislava 1  
22 320 DRNIŠ

**PREDMET: UPU ugostiteljsko – turističke zone:  
recepcijski i informacijski punkt Roški slap ,  
- očitovanje, dostavlja se**

**VEZA: Vaš akt KLASA:350-02/15-20/20, URBROJ:2182/06-02/03-15-08  
od 28. listopada 2015.**

Aktom iz veze predmeta zatraženi su podaci, planske smjernice i posebni uvjeti obrane u svrhu izrade Urbanističkog plana uređenja ugostiteljsko – turističke zone: recepcijski i informacijski punkt Roški slap.

Temeljem odredbi članka 92. Zakona o obrani ("Narodne novine" broj 73/13) i Pravilnika o zaštitnim i sigurnosnim zonama vojnih objekata ("Narodne novine" broj 175/03), obavještavamo vas da na prostoru obuhvata Urbanističkog plana uređenja ugostiteljsko – turističke zone: recepcijski i informacijski punkt Roški slap nema zona posebne namjene niti drugih zahtjeva vezano za zaštitu interesa obrane koje bi trebalo utvrditi u postupku izrade plana.

SZ

*Anić*

S poštovanjem,

VODITELJ SLUŽBE

Velimir Anić, dipl. ing. geod.



Dostaviti:

- naslovu

- pismohrana, ovdje

REPUBLIKA HRVATSKA  
ŠIBENSKO-KNINSKA ŽUPANIJA  
GRAD DRNIŠ

Primljeno:	16. 11. 2015
Klasifikacijska oznaka	350-02/15-20/20
Uredžbeni broj	512-15-13
Org. jed.	02/03
Prilog	-
Prilozi	-



REPUBLIKA HRVATSKA  
MINISTARSTVO POLJOPRIVREDE

10000 Zagreb, Ul. grada Vukovara 78, P.P. 1034  
Telefon: 61 06 111, Telefax: 61 09 201

Uprava šumarstva, lovstva  
i drvne industrije  
KLASA: 350-02/15-01/842  
URBROJ: 525-11/1499-15-2  
Zagreb, 2. studenoga 2015. godine



REPUBLIKA HRVATSKA  
ŠIBENSKO-KNINSKA ŽUPANIJA  
GRAD DRNIŠ

Primljeno:	12.11.2015				
Klasifikacijska oznaka	350-02/15-20/20				
Uredžbeni broj	525-15-11				
Org. jed.	UŠ/US	Prilog:	-	Vrijed.	-

ŠIBENSKO-KNINSKA ŽUPANIJA  
GRAD DRNIŠ

Upravni odjel za prostorno uređenje,  
graditeljstvo, komunalno gospodarstvo  
i zaštitu okoliša

PREDMET: Odluka o izradi Urbanističkog plana uređenja  
- očitovanje, daje se

Veza: KLASA: 350-02/15-20/20  
URBROJ: 2182/06-02/03-15-08  
Drniš, 28. listopada 2015.

Poštovani,

zaprimili smo Vaš zahtjev, u kojem tražite dostavu zahtjeva vezano za izradu Urbanističkog plana uređenja dijela ugostiteljsko-turističke zone: recepcijski i informacijski punkt Roški slap, sukladno članku 90. Zakona o prostornom uređenju i gradnji („Narodne novine“, broj: 153/13.), te se očitujemo kako slijedi:

Sukladno odredbi članka 37. stavka 3. Zakona o šumama („Narodne novine“, br. 140/05., 82/06., 129/08., 80/10., 124/10., 25/12., 68/12., 148/13. i 94/14.), ovo Ministarstvo daje prethodno mišljenje na Prostorni plan županije i Grada Zagreba, Prostorni plan područja posebnih obilježja iz nadležnosti županijske, odnosno Gradske skupštine te Prostorni plan uređenja općine i grada kojim su obuhvaćene šume i/ili šumska zemljišta. Slijedom navedenog, a sukladno zakonskim i podzakonskim aktima koji reguliraju područje šumarstva, ovo Ministarstvo nije nadležno za davanje mišljenja na Urbanistički plan uređenja.

Pri izradi i donošenju Plana potrebno je uvažavati smjernice i mišljenja ovog Ministarstva, Uprave šumarstva, lovstva i drvne industrije na planove višeg reda te zahvate planirati van šume i/ili šumskog zemljišta osim ako to iz tehničkih ili ekonomskih razloga nije moguće, odnosno na način da se negativan utjecaj na šumski ekosustav svede na minimum.



DOSTAVITI:

1. Naslovu,
2. Pismohrana.



društvo s ograničenom odgovornošću

10000 Zagreb, Ljudevita Farkaša Vukotinovića 2

Uprava: mr. sc. Ivan Pavelić – predsjednik; mr. sc. Marija Vekić – član; Ivan Ištok, dipl. ing. šum. – član • Trgovački sud u Zagrebu (MBS 080251008) • MB 3631133 • OIB 69693144506 • Žiro račun broj: 2340009-1100100360 kod Privredne banke Zagreb • Temeljni kapital 1.171.670.000,00 kn, uplaćen u cijelosti • Telefon: 01/4804 111 • Telefax: 01/4804 101 • pp 148, 10002 Zagreb • web: <http://www.hrsume.hr> • e-mail: [direkcija@hrsume.hr](mailto:direkcija@hrsume.hr)

Uprava šuma podružnica Split, Kralja Zvonimira 35, Split tel 021 408 222, fax 021 408 200, e-mail: [usspl@hrsume.hr](mailto:usspl@hrsume.hr)

Datum: 04. studenoga 2015. god.

Ur.br.: ST-06-15-AK-2618/02

REPUBLIKA HRVATSKA  
ŠIBENSKO-KNINSKA ŽUPANIJA  
GRAD DRNIŠ

Primljeno:	6. 11. 2015	
Klasifikacijska oznaka	350-02/15-20/20	
Urudžbeni broj	18-15-10	
Org. jed.	Prilog:	Vrijeme:
02/03		

REPUBLIKA HRVATSKA  
ŠIBENSKO-KNINSKA ŽUPANIJA  
GRAD DRNIŠ

Upravni odjel za prostorno uređenje,  
graditeljstvo, komunalno gospodarstvo  
i zaštitu okoliša

**Predmet:** Odluka o o izradi urbanističkog plana uređenja dijela ugostiteljsko-turističke zone: recepcijski i informacijski punkt Roški slap -očitovanje

Poštovani,  
temeljem Vašeg zahtjeva od 28. listopada 2015.god (KL:350-02/15-20/20, UR.BR:2182/06-02/03-15-08) za dostavom našeg očitovanja u svezi donošenja Odluka o o izradi urbanističkog plana uređenja dijela ugostiteljsko-turističke zone: recepcijski i informacijski punkt Roški slap, a temeljem dostavljene dokumentacije te dokumentacije kojom raspoložu Hrvatske šume d.o.o. Zagreb, UŠP Split, Šumarija Drniš, utvrđeno je slijedeće:

Urbanistički plan uređenja dijela ugostiteljsko-turističke zone: recepcijski i informacijski punkt Roški slap planira unutar granica Prostornog plana Grada Drniša i obuhvata turističke zone Grada

UPU se planira na površinama kojim gospodare Hrvatske šume d.o.o. Zagreb, UŠP Split, Šumarija Drniš temeljem Programa gospodarenja za G.J. Prominski plato, unutar 21. odjela koji je uređajni razred šibljak što odgovara i stanju na terenu.

S poštovanjem,

Rukovoditeljica Odjela za ekologiju

Irena Šipušić, dipl.ing.šum.

Voditelj UŠP Split

Mr.sc.Zoran Đurđević, dipl.ing.šum.

Na znanje:

-Šumarija Drniš







**REPUBLIKA HRVATSKA**  
**MINISTARSTVO ZAŠTITE OKOLIŠA**  
**I PRIRODE**

10000 Zagreb, Radnička cesta 80  
Tel: 01 / 3717 111 fax: 01 / 4866 100

**Uprava za zaštitu prirode**  
**KLASA: 612-07/15-57/395**  
**URBROJ: 517-07-2-2-15-2**  
**Zagreb, 9. studenog 2015.**

REPUBLIKA HRVATSKA  
ŠIBENSKO-KNINSKA ŽUPANIJA  
GRAD DRNIŠ

Primljeno:	19. 11. 2015	
Klasifikacijska oznaka	350-02/15-20/20	
Uredžbeni broj	517-15-17	
Org. jed.	Prilog:	Vrijed.
02/03	-	-

**ŠIBENSKO-KNINSKA ŽUPANIJA**  
**GRAD DRNIŠ**  
**Upravni odjel za prostorno uređenje,**  
**graditeljstvo, komunalno gospodarstvo**  
**i zaštitu okoliša**  
**Trg kralja Zvonimira 1**  
**22320 Drniš**

**PREDMET: UPU dijela ugostiteljsko-turističke zone: recepcijski i informacijski punkt**  
**Roški slap, Grad Drniš**  
**- zahtjevi, dostavljaju se**

Veza vaša KLASA: 350-02/15-20/20, URBROJ: 2182/06-02/03-15-08 od 28.10.2015.

Ministarstvo zaštite okoliša i prirode zaprimilo je vaš poziv za dostavu zahtjeva (podataka, planskih smjernica i propisanih dokumenata) iz područja zaštite prirode u postupku izrade Urbanističkog plana uređenja dijela ugostiteljsko-turističke zone: recepcijski i informacijski punkt Roški slap na području Grada Drniša u Šibensko-kninskoj županiji, sukladno članku 90. Zakona o prostornom uređenju (Narodne novine, broj 153/2013).

Unutar obuhvata predmetnog UPU-a ne nalaze se zaštićena područja temeljem Zakona o zaštiti prirode (Narodne novine, broj 80/2013), ali se u blizini nalazi zaštićeno područje Nacionalni park Krka.

Cijeli obuhvat predmetnog plana nalazi se unutar područja ekološke mreže značajnog za ptice HR1000026 - Krka i okolni plato te u blizini područja ekološke mreže značajnog za vrste i stanišne tipove HR2000918 - Šire područje NP Krka, sukladno Uredbi o ekološkoj mreži (Narodne novine, broj 124/2013 i 105/2015).

Podaci o zaštićenim područjima, ekološkoj mreži i staništima dostupni su na web portalu Informacijskog sustava zaštite prirode, <http://www.iszp.hr> gdje je javnosti omogućen pristup ažurnim i verificiranim prostornim podacima, odnosno interaktivna web karta <http://www.iszp.hr/gis/> na kojoj se mogu pregledavati, analizirati i pretraživati sve prostorne podloge ISZP-a (staništa, vrste, zaštićena područja, ekološka mreža i dr.).

Za zahvate planirane predmetnim planom koji mogu imati značajan negativan utjecaj na ciljeve očuvanja i cjelovitost područja ekološke mreže, sukladno Zakonu o zaštiti prirode i Pravilniku o ocjeni prihvatljivosti za ekološku mrežu (Narodne novine, broj 164/2014), provodi se ocjena prihvatljivosti za ekološku mrežu.

Nakon uvida u dostavljenu Odluku o izradi Urbanističkog plana uređenja dijela ugostiteljsko-turističke zone: recepcijski i informacijski punkt Roški slap (KLASA: 350-

02/15-20/20, URBROJ: 2182/06-15-04 od 28. srpnja 2015. godine), a vezano uz ciljeve i razloge izrade predmetnog plana, temeljem članka 21. Zakona o zaštiti prirode, Ministarstvo zaštite okoliša i prirode, Uprava za zaštitu prirode utvrđuje sljedeće

#### uvjete zaštite prirode

- prilikom planiranja i uređenja građevinskih zona koristiti materijale i boje prilagođene prirodnim obilježjima okolnog prostora i tradicionalnoj arhitekturi,
- voditi računa da izgradnja građevinskih područja ne uzrokuje gubitak rijetkih i ugroženih stanišnih tipova te gubitak staništa strogo zaštićenih biljnih i životinjskih svojti,
- pri odabiru trasa infrastrukturnih koridora voditi računa o prisutnosti ugroženih i rijetkih staništa i zaštićenih i/ili ugroženih vrsta flore i faune,
- prilikom ozelenjivanja područja koristiti autohtone biljne vrste, a eventualne postojeće elemente autohtone flore sačuvati u najvećoj mogućoj mjeri te integrirati u krajobrazno uređenje,
- očuvati u najvećoj mogućoj mjeri postojeće krajobrazne vrijednosti,
- osigurati pročišćavanje svih otpadnih voda.

Osim navedenih uvjeta, prilikom izrade predmetnog plana potrebno je primijeniti uvjete zaštite prirode iz plana višeg reda.



Dostavlja se:

1. Naslovu
2. U spis predmeta – ovdje

Klasa: 350-02/15-01/323  
Urbroj: 345-563-13-15-2  
Šibenik, 17.11.2015. god.

Org. jed.	Prilog:	02/03
Uredbeni broj		345-15-15
Klasifikacijska oznaka		350-02/15-20/20
Prihvaćeno:		19. 11. 2015.

REPUBLIKA HRVATSKA  
SIBENSKO-KNINSKA ŽUPANIJA  
GRAD DRNIŠ

**GRAD DRNIŠ**  
**Upravni odjel za prostorno uređenje, graditeljstvo,  
komunalno gospodarstvo i zaštitu okoliša**


Trg kralja Zvonimira 1  
**22 320 DRNIŠ**

**Predmet: UPU dijela ugostiteljsko-turističke zone:  
receptijski i informacijski punkt ROŠKI SLAP**


Zaprimili smo vaš zahtjev Klasa: 350-02/15-20/20 od 28. listopada 2015. god., kojim ste od ove Tehničke ispostave zatražili podatke, planske smjernice i propisane dokumente u svrhu izrade Urbanističkog plana uređenja dijela ugostiteljsko-turističke zone: receptijski i informacijski punkt Roški slap.

Obuhvat predmetnog plana nalazi se, sukladno čl. 55. Zakona o cestama (NN 84/11) izvan zaštitnog pojasa državnih cesta, a priključak zone na mrežu državnih cesta je posredan preko županijske ceste, te stoga Hrvatske ceste d.o.o. nemaju planskih smjernica i zahtjeva za izradu predmetnog UPU-a.

S poštovanjem,

Pripremila:  
  
Irena Mudronja, dipl.ing.građ.



Rukovoditelj Poslovne jedinice Split:  
  
Joško Burica, dipl.inž.građ.

Dostaviti:  
1. Naslovu  
2. HC - ovdje  
3. Pismohrana - ovdje



# **“RAD” d.o.o. Drniš**

22 320 Drniš, S. Radića 69  
MB: 3032949 ŽR: 2330003-11-00012250  
Email: rad-drnis@si.hinet.hr  
Tel./fax.: 022/ 886-701  
022/ 888-154

Drniš, 18.12.2015.g  
Broj : 1490 / 15.

**GRAD DRNIŠ**  
**Upravni odjel za prostorno uređenje**  
**graditeljstvo, komunalno gospodarstvo i**  
**zaštitu okoliša**  
**Drniš**

**Predmet: Zahtjev za izradu Urbanističkog plana**

Glede Vašeg zahtjeva 13/15, klasa: 350-02/15-20/20 i ur. br.: 2182/06-02/03-15-08, dana 14.12.2015, o izradi Urbanističkog plana uređenja dijela ugostiteljsko-turističke zone: recepcijski i informacijski punkt Roški slap. Izvješćavamo Vas da je naša Tehnička služba izvršila uvid u predmet izrade Urbanističkog plana uređenja dijela ugostiteljsko-turističke zone: recepcijski i informacijski punkt Roški slap, te ustvrdila slijedeće primjedbe za izradu navedenog prostornog plana:

- preko predmetnog prostornog plana prolazi cjevovod Ø90 PE koji svojim profilom ne zadovoljava potrebe ugostiteljsko-turističke zone i sela Bogatić, te treba predvidjeti novi dovodni cjevovod.

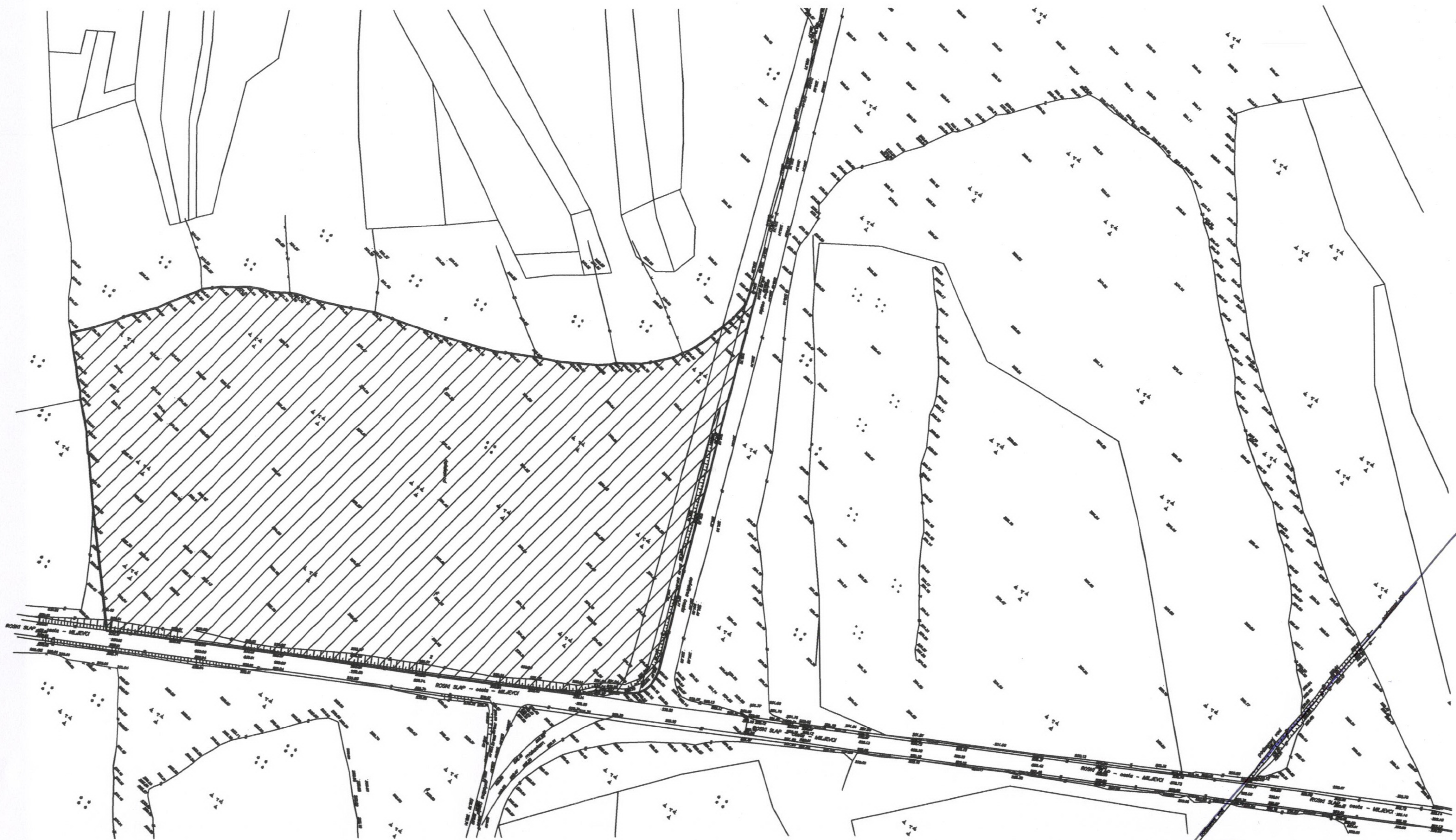
Prema gore zatraženom, izdaje se temeljom članka 79. Zakona o prostornom uređenju (N.N. br. 76/07) suglasnost i uvjeti glede dovoda i odvodnje voda, koje nadležni Ured treba potpisati kod izdavanja lokacijske dozvole.

S poštovanjem,



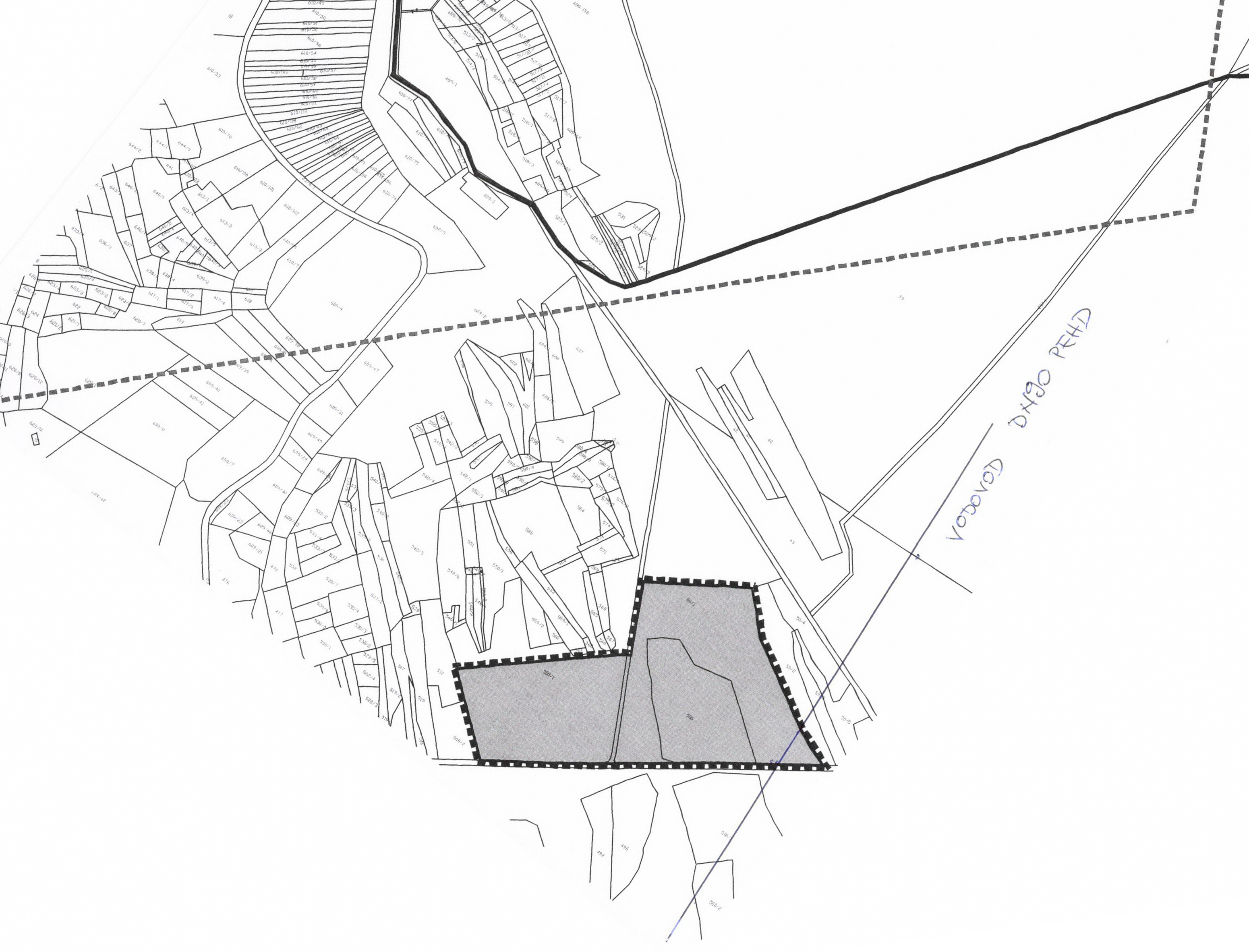
Direktor  
Davor Jakelić, d.i.g.





ВОДОСЛОБ  
ДН 90 РЕЧД





VODOVOD DNYHO PRHD





REPUBLIKA HRVATSKA  
ŠIBENSKO - KNINSKA ŽUPANIJA  
GRAD DRNIŠ  
GRADONAČELNIK  
22 320 DRNIŠ  
Trg kralja Tomislava 1

KLASA: 350-02/15-20/20  
UR.BROJ: 2182/06-16- 21

Driš, 19. rujna 2016. godine

Na temelju članka 95. Zakona o prostornom uređenju („Narodne novine“, broj 153/13) i članka 70. Statuta Grada Driša (Službeni vjesnik Šibensko – kninske županije 15/09 , 4/13,11/13 i 14/13), Gradonačelnik Grada Driša donosi slijedeći

## ZAKLJUČAK

Utvrđuje se Prijedlog Urbanističkog plana uređenja dijela ugostiteljsko – turističke zone: recepcijski i informacijski punkt Roški slap i upućuje na javnu raspravu .



GRADONAČELNIK  
mr. sc. Josip Begonja





ANTE ŠUNJIĆ

DANI U VALI GOSTOVALI NA 1. FESTIVALU MORA, POMORSTVA I MARITIMNE BAŠTINE U STAROM GRADU

## Neretvanska lađa i trupica glavne atrakcije

•• Udruga za očuvanje neretvanske baštine iz Opuzena na najbolji je način predstavila Neretvu na Međunarodnom festivalu mora, brodova i mornara "Dani u Vali", povodom proslave 2400. godišnjice utemeljenja Farosa, današnjega Staroga Grada na Hvaru. Svečanosti je prisustvovala i predsjednica RH Kolinda Grabar-Kitarović, koju su pozdravile 63 posade tradicijskih brodova koji su u Stari Grad stigli od Istre do Neretve - batane, gajete, leuti, kvarnerski guc, jedrenjaci, pasare, nere-

tvanska lađa i trupa.

- Ponosni smo što je neretvanska lađa sa ženskom posadom u hrvatskim kockastim majicama i maramicama bila glavna atrakcija ovog festivala. Bila je zapažena i vješta vožnja neretvanske trupice od Pave Rešetine, člana Udruge. Naša Udruga će pokrenuti postupak zaštite neretvanske lađe i trupe kao autohtono maritimno i kulturno blago baštine Neretve - rekao je predsjednik Udruge iz Opuzena Miljenko Miloško Glasović. ANTE ŠUNJIĆ

I USRED RUJNA NA OTOČIČU ISPRED DUBROVNIKA VIŠE JE OD TI

# Svi žele svoj k

**Brodovi Rezervata Lokrum** vozit će sve do studenoga, ako posluži vrijeme, a već sada u toj ustanovi bilježe 15 posto više prodanih ulaznica nego lani

## SEZONA NE JENJAVA

PIŠE MAJA RILOVIĆ KOPRIVEC  
SNIMIO ŽELJKO TUTNJEVIĆ  
/HANZA MEDIA

Sredina je rujna, no sezona na Lokrumu ne posustaje. Gradski porat, odakle svaki dan isplovljavaju "Zrinski" i "Skala", već je od ranog jutra pun kupaca koji na otočiću ispred Dubrovnika traže komadić rajskog mira i kristalno čistog mora. Brodovi Rezervata Lokrum vozit će sve do studenoga, ako posluži vrijeme, a već sada u toj dubrovačkoj ustanovi bilježe 15 posto više prodanih ulaznica nego lani. Na ukrcaju se uz brodove miješaju domaći i stranci, svi jedva čekaju kratku plovidbu pa da se iskrcaju u Portoču i potraže

se može okupati. Mjesto je to druženja, pozitivnih osjećaja, mjesto s najboljim kapučinom kod Đanija na dolasku i rakijicom na odlasku - priča Perica.

Zajedno snjom na Lokrumu su se ujutro iskrcali i Londončani Steve i Amanda Langley, koje je na Lokrum doveo tiskani turistički vodič, a ne preporuča domaćina ili prijatelja.

- Piše da je tu prekrasno i mirno, a htjeli smo negdje otići daleko od gužve turista s kruzera i uživati u miru. Još nismo puno vidjeli, a puno toga lijepog piše o Lokrumu pa ćemo istražiti - kaže ovaj britanski bračni par.

Kroz sjenovite staze Lokruma gužva s broda začas nestane. Oni koji su ovdje prvi put pitaju gdje je izložba o "Tvoj prijatelj" fotografija.



DUBROVAČKI AUTOCENTAR d.o.o. MLINI,  
Čibača, Tomislava Macana 6, OIB: 48449245898

OGLAŠAVA PRODAJU REZERVNIH DIJELOVA ZA OSOBNE



- Rezervni dijelovi za osobne automobile marke volkswagen i fiat. Početna cijena utvrđena je u iznosu od 4.000,00 kn bez PDV-a. Prodaja se vrši u cjelini po načelu „videno- kupljeno“, a PDV snosi kupac. Rezervni dijelovi se mogu vidjeti svaki radni dan od 09,00 do 14,00 sati na adresi Mlini, Čibača, Tomislava Macana 6. Dodatne informacije možete dobiti na broj 020 484-608. Ponudu imaju pravo podnijeti sve domaće pravne i fizičke osobe. Pisana ponuda mora sadržavati sve bitne podatke o ponuditelju (ime i prezime/naziv, adresu/sjedište, broj pošte, OIB, broj telefona, broj računa, puno ime i prezime ovlaštene osobe sa potpisom i pečatom, izvadak iz nadležnog registra, te dokaz o uplati jamčevine u privitku. Jamčevina iznosi 10 % od početne cijene i uplaćuje se u korist računa DUBROVAČKOG AUTOCENTRA d.o.o. Mlini, IBAN: HR7224070001100139777 najkasnije do 28. rujna 2016. Ponude se prikupljaju najkasnije do 30. rujna 2016. Ponude se dostavljaju preporučeno poštom na adresu DUBROVAČKI AUTOCENTAR d.o.o. MLINI, Čibača, Tomislava Macana 6. Ponuditelj čija se ponuda prihvati kao najpovoljnija dužan je uplatiti kupoprodajni iznos danom preuzimanja robe, a najkasnije 8 dana po izboru ponuditelja. Nepravovremene i nepravovaljane ponude neće se razmatrati.



REPUBLIKA HRVATSKA  
ŠIBENSKO - KNINSKA ŽUPANIJA  
GRAD DRNIŠ

Upravni odjel za prostorno uređenje,  
graditeljstvo, komunalno gospodarstvo i zaštitu okoliša

Na temelju članka 96. Zakona o prostornom uređenju („Narodne novine“, broj 153/13), Upravni odjel za prostorno uređenje, graditeljstvo, komunalno gospodarstvo i zaštitu okoliša Grada Drniša, objavljuje

#### JAVNU RASPRAVU

o Prijedlogu Urbanističkog plana uređenja dijela ugostiteljsko – turističke zone: recepcijski i informacijski punkt Roški slap

Prijedlog Urbanističkog plana uređenja dijela ugostiteljsko – turističke zone: recepcijski i informacijski punkt Roški slap stavlja se na javni uvid u trajanju od 30 dana, od 29. rujna do 30. listopada 2016. godine. Za vrijeme trajanja javne rasprave Prijedlog plana bit će izložen na javni uvid u prostorijama Grada Drniša, Trg kralja Tomislava 1, svakog radnog dana u vremenu od 08.00 do 13.00 sati. Javno izlaganje o Prijedlogu Urbanističkog plana uređenja dijela ugostiteljsko – turističke zone:

recepcijski i informacijski punkt Roški slap održat će se u prostorijama Grada Drniša (Mala vijećnica), Trg kralja Tomislava 1, Drniš, dana 25. listopada 2016. godine s početkom u 17. sati. Očitovanja, primjedbe i prijedlozi o Prijedlogu Urbanističkog plana uređenja dijela ugostiteljsko - turističke zone: recepcijski i informacijski punkt Roški slap mogu se davati cijelo vrijeme tijekom javne rasprave do zaključenja javne rasprave ili se mogu dostaviti putem pošte Upravnom odjelu za prostorno uređenje, graditeljstvo, komunalno gospodarstvo i zaštitu okoliša, Trg kralja Tomislava 1, Drniš.

obveznom maskom i perajama, tekstom za novu kazališnu premijeru, već je na brodu u 10 sati – pretposljednji je dan odmora, a u Zagrebu je, kaže nam, već čeka puno posla.

#### Punjenje baterija

- Svaki put kad dođem u Grad, prvo mi je poći na Lokrum. To je za mene prostor mira, slobode, oaza punjenja baterija. Kakvo god vrijeme bilo, jugo ili bura, na Lokrumu se može naći mjesto gdje

liko puta odlaze u potragu za skrovitom uvalom gdje ih neće nitko ometati cijeli dan.

Mladi par **Tibi Rahau i Inu Istrate**, iz rumunjskog Bukurešta, zatekli smo na Mrtvome moru gdje je Ina oprezno iskkušavala temperaturu mora:

- Prekrasno je. Domaćini kod kojih smo smješteni preporučili su nam dolazak ovdje. Rekli su da je otočić nastanjen pa smo očekivali divljinu, a sada vidimo da je i ureden kao prekrasan vrt. Ja-



Steve i Amanda Langley čitali su o ljepotama Lokruma

NAŠA POVIJEST 392 GODINE DRŽAVNOG ARHIVA U ZADRU I SVEČANO OTVORENJE NOVE ČITAONICE

# Čuvaju gradivo od sedam ki

•• Na današnji dan, 20. rujna 1624. godine, u Zadru je otvoren Arhiv generalnog providura za Dalmaciju i od tog dana počinje sustavno sakupljanje arhivskoga gradiva u toj ustanovi. Danas obilježavamo veliku obljetnicu: 392 godine od osnivanja zadarskog Arhiva, uz to 50 godina djelovanja u ovom prostoru, te ovom prigodom svečano otvaramo preuređenu, obnovljenu i moderno opremljenu čitaonicu Državnog arhiva u Zadru - kazao je u utorak ravnatelj ove ustanove **Ante Gverić**.

Preuređenju i obnovi čitaonice Državnog arhiva u Zadru pristupilo se, kako je istaknuo Gverić, tek nakon prioritarnijih radova koji su podrazumijevali zaštitu arhivskoga gradiva i osiguravanje mikroklimatskih uvjeta na sva tri

**Arhivi u Hrvatskoj u posljednje vrijeme uz potporu Ministarstva kulture, izrastaju u suvremene ustanove. Arhivsko gradivo u Zadru digitalizira se i računalno obrađuje kako bi i na taj način bilo dostupno javnosti**



Vrančić, Zrilić i Gverić na otvorenju

LUKA GERLANC/HANZA MEDIA

kata, te sanaciju i izmjenu vanjskih dijelova zgrade sade, krovništa i prozora.

Kako se od djelatnika glo čuti, zadarski arhiv č gradivo koje bi, da je pored po dužini, imalo sedam kilometara. Građa koju čuva: unatrag do desetog stoljeća

Na svečanosti se okupili čiji broj ravnatelja arhiva iz vatske, među kojima i ravnatelj državnog arhiva u Gradu **Ivica Mataija**, predsjednik Kolegija ravnatelja hrvatskih državnih arhiva.

#### Važna institucija

- Arhivi u Hrvatskoj u posljednje vrijeme, uz potporu Ministarstva kulture, i staju u suvremene ustanove opremljene svim potreb multimedijskim sredstvima - istaknuo je Mataija, do zadarska arhivistica





REPUBLIKA HRVATSKA  
ŠIBENSKO - KNINSKA ŽUPANIJA  
GRAD DRNIŠ  
Upravni odjel za prostorno uređenje,  
graditeljstvo, komunalno gospodarstvo i  
zaštitu okoliš

22 320 DRNIŠ  
Trg kralja Tomislava 1  
tel: 022/888-834, fax: 022/888-831

KLASA: 350-02/15-20/20  
URBROJ: 2182/06-16-22

Drniš, 21.rujna 2016. godine

PREMA DOSTAVNOJ LISTI

PREDMET: Objava javne rasprave – Prijedlog Urbanističkog plana uređenja dijela  
ugostiteljsko – turističke zone: recepcijski i informacijski punkt Roški slap  
– dostavlja se

Na temelju članka 96. Zakona o prostornom uređenju (Narodne novine", broj  
153/13), molimo da na vašim stranicama objavite javnu raspravu o Prijedlogu  
Urbanističkog plana uređenja dijela ugostiteljsko – turističke zone: recepcijski i  
informacijski punkt Roški slap.

S poštovanjem,

Stručni suradnik:

Grozdana Čevič, ing. građ.

Dostaviti:

1. Ministarstvo graditeljstva i prostornog uređenja  
web@mgipu.hr
2. Šibensko-kninska županija  
sanja.slavica.matesic@sibensko-kninska-zupanija.hr
3. Grad Dmiš  
skrasic@gmail.com





**REPUBLIKA HRVATSKA**  
**ŠIBENSKO - KNINSKA ŽUPANIJA**  
**GRAD DRNIŠ**  
**Upravni odjel za prostorno uređenje,**  
**graditeljstvo, komunalno gospodarstvo i**  
**zaštitu okoliš**

22 320 DRNIŠ  
Trg kralja Tomislava 1  
tel: 022/888-834, fax: 022/888-831

Klasa: 350-02/15-20/20  
Ur.broj: 2182/06-16-23

Drniš, 21.rujna 2016. godine

PREMA DOSTAVNOJ LISTI

Predmet: Obavijest

Na temelju članka 97. Zakona o prostornom uređenju („Narodne novine“, broj 153/13), obavještavamo vas da će se javna rasprava o Prijedlogu Urbanističkog plana uređenja dijela ugostiteljsko – turističke zone: recepcijski i informacijski punkt Roški održati u periodu od 29.rujna do 30.listopada 2016. godine a javno izlaganje dana 25.listopada 2016. godine s početkom u 17.00 sati u Maloj vijećnici Grada Drniša, Trg kralja Tomislava 1.

S poštovanjem,

Privitak:CD



Stručni suradnik:

Grozdana Čević, ing.grad.

Dostaviti:

1. Ministarstvo poljoprivrede, Uprava šumarstva, lovstva i drvne industrije, Ulica grada Vukovara 78, 10000 Zagreb
2. Ministarstvo poljoprivrede, Uprava poljoprivrede i prehrambene industrije, Ulica grada Vukovara 78, 10000 Zagreb

3. Ministarstvo obrane, Uprava za materijalne resurse, Sektor za nekretnine, graditeljstvo i zaštitu okoliša, Sarajevska cesta 7 (objekt br. 7), 10000 Zagreb
4. Ministarstvo zaštite okoliša i prirode, Uprava za zaštitu prirode, Ulica Republike Austrije 14, 10000 Zagreb
5. Ministarstvo kulture, Uprava za zaštitu kulturne baštine, Konzervatorski odjel u Šibeniku, Jurja Čulinovića 1/3, 22000 Šibenik
6. Ministarstvo unutarnjih poslova, Policijska uprava šibensko – kninska, Služba upravnih i inspeksijskih poslova, Velimira Škorpika 5, 22000 Šibenik
7. Državna uprava za zaštitu i spašavanje, Područni ured za zaštitu i spašavanje Šibenik, Odjel za zaštitu i spašavanje, Velimira Škorpika 5, 22000 Šibenik
8. Hrvatska agencija za poštu i elektroničke komunikacije, Ulica Roberta Frangeša Mihanovića 9, 10000 Zagreb
9. Hrvatske šume, Šumarija Drniš, Kralja Zvonimira 67, 22320 Drniš
10. Hrvatske šume, Uprava šuma podružnica Split, Kralja Zvonimira 35, 21000 Split
11. Hrvatske ceste d.o.o., Ispostava Šibenik, Velimira Škorpika 27, 22000 Šibenik
12. Županijska uprava za ceste na području Šibensko-kninske županije, Velimira Škorpika 27, 22000 Šibenik
13. Hrvatske vode, Vodnogospodarski odjel za slivove južnoga Jadrana, Vukovarska 35, 21000 Split
14. HEP-ODS d.o.o., Elektra Šibenik, Pogon Drniš, Put Glavice b.b., 22320 Drniš
15. Rad d.o.o. ,Stjepana Radića 69, 22 320 Drniš
16. Javna ustanova za upravljanje zaštićenim prirodnim vrijednostima Šibensko-kninske županije, Prilaz tvornici 39/2, 22000 Šibenik
17. Javna ustanova Zavod za prostorno uređenje Šibensko-kninske županije, Vladimira Nazora 1, 22000 Šibenik
18. Šibensko – kninska županija, Upravni odjel za zaštitu okoliša i komunalne poslove, Trg Pavla Šubića I br. 2, 22 000 Šibenik
19. Mjesni odbor Brištani

## ZAPISNIK

S JAVNOG IZLAGANJA ODRŽANOG U SKLOPU  
JAVNE RASPRAVE O PREDLOGU URBANISTIČKOG  
PLANA UREĐENJA ZONE UGOSTITELJSKO - TURISTIČKE  
ZONE: RECEPTNSKI I INFORMACIJSKI PUNKT BOSKI  
SLAP, DANA 25. LISTOPADA 2016. GODINE S POČETKOM  
U 17 SATI U PROSTORIVANA GRADA DRNIŠI -  
MALA VIJEĆNICA.

NAZOČNI: LISTA U PRILUŽENJU ZAPISNIKA

U UVODU JE PREDSTAVNIK GRADIVACA PLANA  
OBJASNILO KONCEPTIVU PLANA NA OSNOVU  
ODLUKE O DONOŠENJU PREDMETNOG PLANA

U SKLOPU RASPRAVE, GRADANA ČUJID JE  
PREDLOŽILA GRADIVACU PLANA, DA SE  
U GRAFIČKIM PRILUŽIMA PLANA NE  
PRIKAZUJE GRADINI DIO OŠTICE NEGO DA SE  
ODREDI POVRŠINA ZA SMJEŠTANJE OBJEKTA.

ZAVRŠENO U 1730h

KLASA: 350-02/15-20/20  
URBROJ: 2182/06-16-31

ZAPISNIČAR





# JAVNA RASPRAVA

O PREDLOGU URBANISTIČKOG PLANA UREĐENJA  
 DIJELA UGOŠTITELJSKO - TURISTIČKE ZONE:  
 RECEPTNJSKI I INFORMACIJSKI PUNKT ROSK SLAD

RED. BR.	IME I PREZIME	INSTITUCIJA	KONTAKT
1.	GUSTAV ČERVAN	ARHITEKON SISTEM	091 3553 007
2.	DANIJEL ČOČIĆ	ARHITEKON D.O.O. ŠIBENIK	051 206 1433
3.	BOZDANA ČEVIĆ	GRAD DRNIČ	



REPUBLIKA HRVATSKA  
Šibensko-kninska županija  
**GRAD DRNIŠ**  
22320 Drniš  
Trg kralja Tomislava 1  
OIB 38309740312  
Tel: 022/888 830  
[gradonacelnik@drnis.hr](mailto:gradonacelnik@drnis.hr)

---

**URBANISTIČKI PLAN UREĐENJA  
DIJELA UGOSTITELJSKO-TURISTIČKE ZONE  
RECEPCIJSKI I INFORMACIJSKI PUNKT  
ROŠKI SLAP**

Odluka o izradi:  
"Službeni glasnik Grada Drniša",  
4/2015, 6. kolovoza 2015.

---

**IZVJEŠĆE O JAVNOJ RASPRAVI**

29. rujna do 30. listopada 2016.

NOSITELJ IZRADE: **Grad DRNIŠ**  
TIJELO ODGOVORNO ZA  
PROVOĐENJE JAVNE RASPRAVE:

Upravni odjel za prostorno uređenje, graditeljstvo, komunalno  
gospodarstvo i zaštitu okoliša  
**Grozdana Čevid ing. građ.** - Stručni suradnik za prostorno uređenje  
i graditeljstvo

## **SADRŽAJ**

1. Podaci iz objave javne rasprave
2. Popis sudionika u javnoj raspravi koji su pozvani posebnom obavijesti u javnoj raspravi
3. Popis sudionika u javnoj raspravi čija su mišljenja, prijedlozi i primjedbe na prijedlog prostornog plana prihvaćeni
4. Akti i drugi dokazi iz članka 103. Zakona o prostornom uređenju (NN 153/2013)
  - Zaključak o utvrđivanju Prijedloga plana
  - Objava javne rasprave
  - Posebna obavijest o objavi javne rasprave
  - Zapisnik o javnom izlaganju
  - Mišljenja javnopravnih tijela i dokazi sudjelovanja u javnom izlaganju pozvanih sudionika u javnoj raspravi



## **1. Podaci iz objave javne rasprave**

Grad Drniš je kao nositelj izrade Urbanističkog plana uređenja dijela ugostiteljsko-turističke zone recepcijski i informacijski punkt Roški slap (Odluka o izradi: "Službeni glasnik Grada Drniša", 4/2015, 6. kolovoza 2015. – dalje u tekstu: Plan), sukladno članku 96. st. 3. Zakona o prostornom uređenju (Narodne novine, 153/2013) objavio poziv/obavijest o javnoj raspravi o Prijedlogu Plana u dnevnom tisku Slobodna Dalmacija te na mrežnim stranicama Ministarstva graditeljstva i prostornog uređenja i nositelja izrade prostornog plana (Grad Drniš - [www.drnis.hr](http://www.drnis.hr)).

Izrađivač Plana je tvrtka ARHIKON d.o.o., 22000 Šibenik, Stjepana Radića 53. Za vrijeme trajanja javne rasprave Prijedlog plana bit će izložen na javni uvid u prostorijama Grada Drniša, Trg kralja Tomislava 1, svakog radnog dana u vremenu od 08.00 do 13.00 sati.

Javni uvid u prijedlog Plana mogao se izvršiti u razdoblju od 29. rujna do 30. listopada 2016. godine svakim radnim danom, osim subote u vremenu od 8.00 do 13.00 sati u prostorijama Grada Drniša, Trg kralja Tomislava 1.

Javno izlaganje prijedloga Plana održano je 25. listopada 2016. godine u 17.00 sati u prostorijama Grada Drniša (Mala vijećnica), Trg kralja Tomislava 1, Drniš. Pisana mišljenja, prijedlozi i primjedbe na prijedlog Plana mogla su se dati na mjestu javnog uvida (u razdoblju od 29. rujna do 30. listopada 2016..), odnosno za vrijeme javnog izlaganja ili dostaviti poštom Upravnom odjelu za prostorno uređenje, graditeljstvo, komunalno gospodarstvo i zaštitu okoliša, Trg kralja Tomislava 1, Drniš. do zaključenja javne rasprave.

## **2. Popis sudionika u javnoj raspravi koji su pozvani posebnom obavijesti u javnoj raspravi**

Na javnu raspravu posebnom obavijesti (članak 97. Zakona o prostornom uređenju) i prilogom (CD - grafički prilozi plana, Obrazloženje, Odredbe za provođenje i Sažetak za javnost) pozvani su:

1. Ministarstvo poljoprivrede, Uprava za šume, Trg kralja Petra Krešimira IV, br.1,10000 Zagreb
2. Ministarstvo poljoprivrede, Ulica grada Vukovara 78, 10000 Zagreb
3. Ministarstvo obrane, Uprava za materijalne resurse, Sektor za nekretnine, graditeljstvo i zaštitu okoliša, Sarajevska cesta br, 7 (objekt br. 7), 10000 Zagreb
4. Ministarstvo zaštite okoliša i prirode, Uprava za zaštitu prirode, Ulica Republike Austrije 14, 10000 Zagreb
5. Ministarstvo kulture, Uprava za zaštitu kulturne baštine, Konzervatorski odjel u Šibeniku, Stube Jurja Čulinovića 1/3, 22000 Šibenik

6. Ministarstvo unutarnjih poslova, Policijska uprava Šibensko-kninska, Služba upravnih i inspeksijskih poslova, Velimira Škorpika 5, 22000 Šibenik
7. Državna uprava za zaštitu i spašavanje, Područni ured za zaštitu i spašavanje Šibenik, Odjel za zaštitu i spašavanje, Velimira Škorpika 5, 22000 Šibenik
8. Hrvatska agencija za poštu i elektroničke komunikacije, Roberta Frangeša Mihanovića 9, 10000 Zagreb
9. Hrvatske šume, Šumarija Drniš
10. Hrvatske šume, Uprava šuma podružnica Split, Kralja Zvonimira 35, 21000 Split
11. Hrvatske ceste d.o.o., Ispostava Šibenik, Velimira Škorpika 27, 22000 Šibenik
12. Županijska uprava za ceste, Šibenik, Velimira Škorpika 27, 22000 Šibenik
13. Hrvatske vode, Vodnogospodarski odjel za vodno područje dalmatinskih slivova, Vukovarska 35, 21000 Split
14. HEP -DISTRIBUCIJA; d.o.o. Zagreb, DP Elektra Drniš
15. JKP „Vodovod i odvodnja“, Kralja Zvonimira 50, 22000 Šibenik
16. Javna ustanova za upravljanje zaštićenim prirodnim vrijednostima Šibensko-kninske županije, Prilaz tvornici 39/2, 22000 Šibenik
17. Javna ustanova Zavod za prostorno uređenje Šibensko-kninske županije, Vladimira Nazora 1, 22000 Šibenik
18. Šibensko-kninska županija, Upravni odjel za zaštitu okoliša i komunalne poslove, Šibenik, Trg Pavla Šubića I br. 2, 22000 Šibenik

Na javnom izlaganju 25. listopada 2016. godine od pozvanih nitko nije nazočio.

Na strani izrađivača nazočni su bili: zastupnik direktora tvrtke ARHIKON d.o.o., Danijel Čogelja, dipl. ing. građ., i vanjski suradnik na planu mr. sc. Gustav Červar, dipl. ing. arh.

Na strani nositelja izrade Plana nazočna je bila Grozdana Čevid, ing. građ - Stručni suradnik za prostorno uređenje i graditeljstvo

### **3. Popis sudionika u javnoj raspravi čija su mišljenja, prijedlozi i primjedbe na prijedlog prostornog plana prihvaćeni**

1

U okviru rasprave tijekom javnog izlaganja predstavnicu Nositelja izrade plana g. Grozdana Čevid predložila je da se u grafičkim prilogima plana ne prikazuje gradivi dio čestice nego da se odredi površina za smještaj objekta.

Primjedba se uvažava i taj će se prijedlog uvrstiti u konačni prijedlog plana.

2

Od pozvanih posebnom obavijesti (članak 97. Zakona o prostornom uređenju) svoja su pozitivna očitovanja/mišljenja/suglasnosti poslali:

- Ministarstvo kulture - Konzervatorski odjel u Šibeniku
- Ministarstvo obrane
- HAKOM

HEP, Elektra Šibenik kao operater distribucijskog sustava dao je dopunski podatak za moguće kabliranje zračnog voda koji treba ucrtati u plan.

Primjedba se uvažava i tom će se zahtjevu kroz konačni prijedlog plana udovoljiti.

Ministarstvo zaštite okoliša i prirode – Uprava za zaštitu prirode: "budući da se sukladno Uredbi o ekološkoj mreži cijeli obuhvat predmetnog Plana nalazi unutar područja ekološke mreže značajnog za ptice HR 1000026 – Krka i okolni plato, navedene podatke potrebno je ucrtati na kartografskom prikazu *1. Uvjeti korištenja, uređenja i zaštite prostora* te navesti u legendi istog."

Primjedba se uvažava i tom će se zahtjevu kroz konačni prijedlog plana udovoljiti.

Hrvatske šume – Uprava šuma, Podružnica Split: dostavljeno očitovanje iz kojeg ne proizlazi da ima posebnih primjedbi na prijedlog plana. U očitovanju se navode uvjeti koje je potrebno poštivati a sve u skladu sa Zakonom o šumama i drugim pripadajućim propisima.

3

Kao nenadležni su se očitovali:

- Ministarstvo poljoprivrede
- Hrvatske ceste

Za sva javnopravna tijela koja nisu dostavila mišljenja na prijedlog Plana u objavljenom roku smatra se da je mišljenje dano i da je prijedlog Plana izrađen u skladu s danim zahtjevima, odnosno s posebnim propisom i/ili dokumentom koji je utjecaja na prostorni plan.

KLASA: 350-02/15-20/20  
URBROJ: 2182/06-16-25  
Drniš, 21. studenog 2016.

Gradonačelnik  
Josip Begonja

Za izrađivača plana:  
Ljiljana Čorović-Grubišić, dipl. ing. arh.



#### **4. Akti i drugi dokazi iz članka 103. Zakona o prostornom uređenju (NN 53/2013)**

- Zaključak o utvrđivanju Prijedloga plana
- Objava javne rasprave
- Posebna obavijest o objavi javne rasprave
- Zapisnik o javnom izlaganju
- Mišljenja javnopravnih tijela i dokazi sudjelovanja u javnom izlaganju pozvanih sudionika u javnoj raspravi

**SUGLASNOSTI  
MIŠLJENJA  
POTVRDE**

**ELEKTRA ŠIBENIK**

22000 Šibenik, Ulica Ante Šupuka 1  
p.p. 131

TELEFON • (022) 341-600 (Šibenik) • 341-500 (Bilice)  
TELEFAKS • (022) 338-142 •  
POŠTA • 22000 Šibenik • SERVIS  
IBAN • HR3024840081400016814

NAŠ BROJ I ZNAK **401500101/12939/16BV**

**GRAD DRNIŠ**

Upravni odjel za prostorno uređenje,  
graditeljstvo, komunalno gospodarstvo i  
zaštitu okoliša

Trg kralja Tomislava 1  
22 320 DRNIŠ

VAŠ BROJ I ZNAK

PREDMET **UPU dijela ugostiteljsko-turističke zone:**  
**repcijski i informacijski punkt Roški slap**  
**(javna rasprava)** DATUM **27.10.2016.**

Poštovani

Prema dostavljenoj dokumentaciji za javnu raspravu Urbanističkog plana uređenja dijela ugostiteljsko-turističke zone: repcijski i informacijski punkt Roški slap ustanovljeno je da se u tekstualnom dijelu planira kabliranje nadzemnog voda 10(20) kV od TS "BRIŠTANI GORNJI" prema MHE "ROŠKI SLAP" koji prolazi kroz obuhvat plana.

U prilogu na podlozi 1:1000 dostavljamo Vam prijedlog trase za kabliranje predmetnog voda te priključak planirane TS 10(20)/0,4 kV koju je potrebno predvidjeti i u grafičkom prilogu predmetnog plana.

S poštovanjem,

REPUBLIKA HRVATSKA  
ŠIBENSKO-KNINSKA ŽUPANIJA  
GRAD DRNIŠ

Primljeno:	03.11.2016.	
Klasifikacijska oznaka	350-02/15-20/20	
Uredžbeni broj	18-16-30	
Org. jed.	Prilog:	Vrijed.
02/p 3	1	-

Direktor :

Ozren Nadoveza dipl.oec.

Co : "ARHIKON" d.o.o.  
Stjepana Radića 53  
22000 ŠIBENIK

STP-RIP  
POD  
Pismohrana

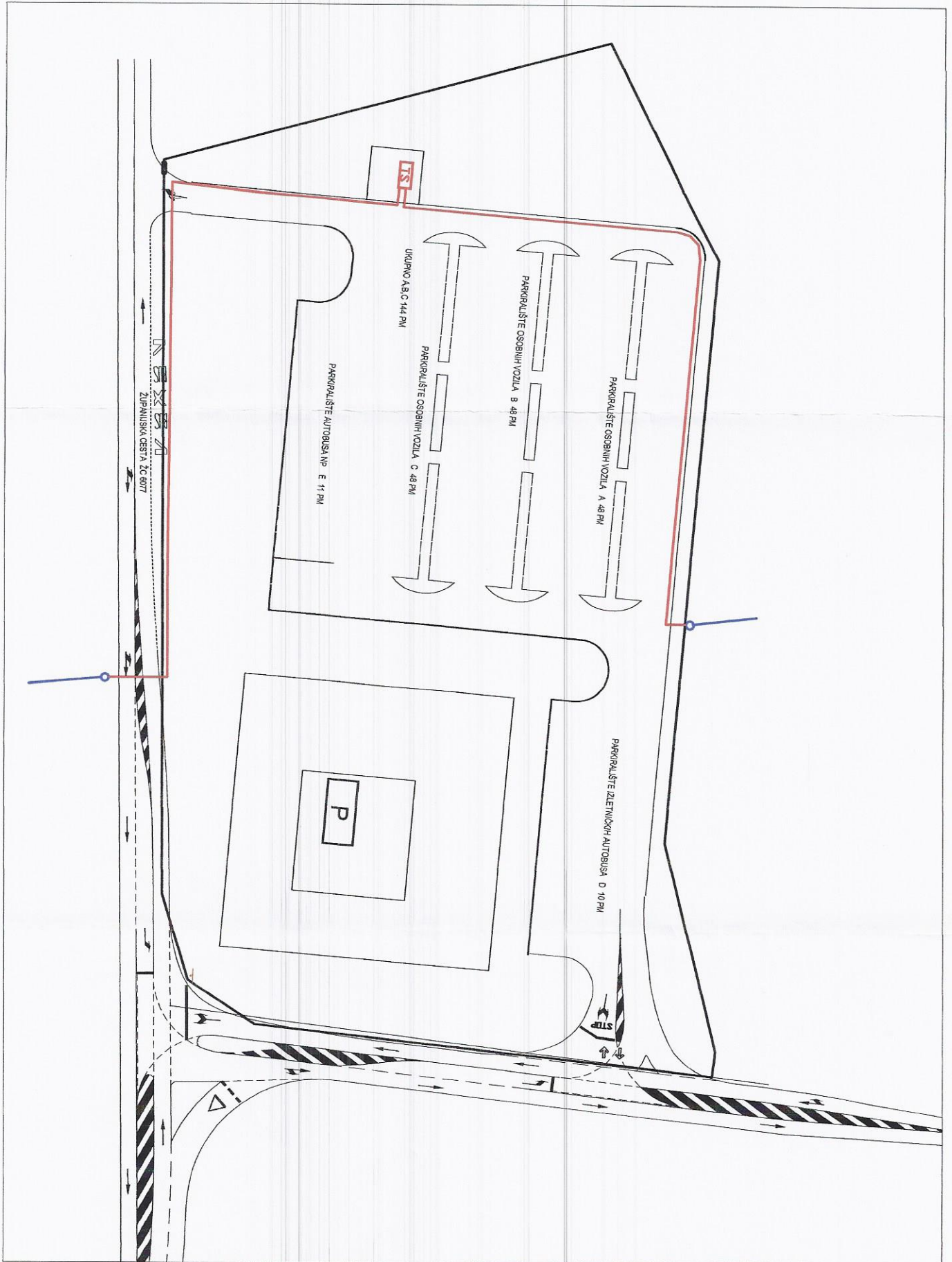
HEP - Operator distribucijskog sustava d.o.o. ZAGREB  
DISTRIBUCIJSKO PODRUČJE 5  
ELEKTRA ŠIBENIK

**ČLAN HEP GRUPE**

• UPRAVA DRUŠTVA • DIREKTOR • ŽELJKO ŠIMEK •

• TRGOVAČKI SUD U ZAGREBU MBS 080434230 • MB 1643991 •  
• OIB 46830600751 • UPLAČEN TEMELJNI KAPITAL 699.456.000,00 HRK •  
• www.hep.hr •





UPU dijela ugostiteljsko-turističke zone:  
repcijski i informacijski punkt Roški slap

1 : 1000

- prijelog kabelskog 10(20) kV priključka planirane TS 10(20)70,4 kV
- postojeći nadzemni vod 10(20) kV



REPUBLIKA HRVATSKA  
MINISTARSTVO KULTURE  
Uprava za zaštitu kulturne baštine  
Konzervatorski odjel u Šibeniku

Klasa: 612-08/16-10/0403  
Urbroj: 532-04-02-14/4  
Šibenik, 17. listopada 2016.

REPUBLIKA HRVATSKA  
ŠIBENSKO-KNINSKA ŽUPANIJA

GRAD DRNIŠ

Primljeno: 27.10.2016.		
Klasifikacijska oznaka:	Ustrojstvena jed.	
350-02/15-20/20	02	
Uradžbeni broj:	Prilozi	Vrijednost
532-16-29	0	0

Ministarstvo kulture, Uprava za zaštitu kulturne baštine, Konzervatorski odjel u Šibeniku, na temelju članka 56. u svezi s člankom 6. stavkom 1. točke 9 Zakona o zaštiti i očuvanju kulturnih dobara („Narodne novine“ br. 69/99, 151/03, 157/03, 87/09, 88/10, 61/11, 25/12, 136/12, 157/13, 152/14 i 98/15) rješavajući zahtjev Grada Drniša, Upravnog odjela za prostorno uređenje, graditeljstvo, komunalno gospodarstvo i zaštitu okoliša za izdavanje prethodne suglasnosti na Prijedlog Urbanističkog plana uređenje dijela ugostiteljsko-turističke zone: recepcijski i informacijski punkt Roški izdaje

**s u g l a s n o s t**

na Prijedlog Urbanističkog plana uređenje dijela ugostiteljsko-turističke zone: recepcijski i informacijski punkt Roški koji je izradio ARHIKON d.o.o. iz Šibenika, Stjepana Radića 53.



Po ovlaštenju ministra

PROČELNIK:

Tomislav Petrinec, dipl. ing. arh.

Dostaviti:

1. Grad Drniš, Upravni odjel za prostorno uređenje, graditeljstvo, komunalno gospodarstvo i zaštitu okoliša, 22320 Drniš, Trg kralja Tomislava 1
2. Pismohrana, ovdje





REPUBLIKA HRVATSKA  
MINISTARSTVO POLJOPRIVREDE

10000 Zagreb, Planinska 2a

Uprava šumarstva, lovstva i  
drvene industrije  
KLASA: 350-05/16-01/846  
URBROJ: 525-11/1066-16-2  
Zagreb, 12. listopada 2016.

REPUBLIKA HRVATSKA  
ŠIBENSKO-KNINSKA ŽUPANIJA  
GRAD DRNIŠ 8 2 4 0 7 8

Primljeno: 24.10.2016.		
Klasifikacijska oznaka:	Ustrojstvena jed.	
350-02/15-20/20	02	
Urudžbeni broj:	Prilozi	Vrijednost
525-16-28	0	0

ŠIBENSKO-KNINSKA ŽUPANIJA  
GRAD DRNIŠ

Upravni odjel za prostorno uređenje, graditeljstvo,  
komunalno gospodarstvo i zaštitu okoliša  
Trg kralja Tomislava 1, 22 320 Drniš

**PREDMET:** Obavijest o javnoj raspravi o Prijedlogu UPU  
dijela ugostiteljsko-turističke zone: recepcijski  
i informacijski punkt Roški  
- očitovanje, daje se

Veza: Klasa: 350-02/15-20/20  
Ur.broj: 2182/06-16-23  
Drniš, 21. rujna 2016. godine

Poštovani,

zaprimili smo obavijest o održavanju javne rasprave o Prijedlogu UPU dijela ugostiteljsko-turističke zone: recepcijski i informacijski punkt Roški, te se očitujemo kako slijedi:

Sukladno odredbi članka 37. stavka 3. Zakona o šumama („Narodne novine“, br. 140/05., 82/06., 129/08., 80/10., 124/10., 25/12., 68/12., 148/13. I 94/14.), ovo Ministarstvo daje prethodno mišljenje na Prostorni plan županije i Grada Zagreba, Prostorni plan područja posebnih obilježja iz nadležnosti županijske, odnosno Gradske skupštine te Prostorni plan uređenja općine i grada kojim su obuhvaćene šume i/ili šumska zemljišta.

Slijedom navedenog, a sukladno zakonskim i podzakonskim aktima koji reguliraju područje šumarstva, ovo Ministarstvo nije nadležno za davanje mišljenja na Urbanistički plan uređenja.

Pri izradi i donošenju provedbenih Planova potrebno je uvažavati smjernice i mišljenja ovog Ministarstva, Uprave šumarstva, lovstva i drvene industrije na planove višeg reda te zahvate planirati van šume i/ili šumskog zemljišta osim ako to iz tehničkih ili ekonomskih razloga nije moguće, odnosno na način da se negativan utjecaj na šumski ekosustav svede na minimum.

S poštovanjem,



POMOĆNIK MINISTRA

mr. Ivica Francetić, dipl. ing. šum.

DOSTAVITI:

1. Naslovu,
2. U spis predmeta.



REPUBLIKA HRVATSKA  
MINISTARSTVO OBRANE  
ZAGREB

UPRAVA ZA MATERIJALNE RESURSE  
SEKTOR ZA NEKRETNINE, GRADITELJSTVO  
I ZAŠTITU OKOLIŠA  
Služba za graditeljstvo i zaštitu okoliša

KLASA: 350-02/15-01/219

URBROJ: 512M3-020201-16-4

Zagreb, 06. listopada 2016.

REPUBLIKA HRVATSKA

ŠIBENSKO-KNINSKA ŽUPANIJA

GRAD DRNIŠ

Primljeno: 14.10.2016.		
Klasifikacijska oznaka:	Ustrojstvena jed.	
350-02/15-20/20	02	
Urudžbeni broj:	Prilozi	Vrijednost
512-16-27	0	0

ŠIBENSKO-KNINSKA ŽUPANIJA  
GRAD DRNIŠ

Upravni odjel za prostorno uređenje,  
graditeljstvo, komunalno gospodarstvo i  
zaštitu okoliša  
Trg kralja Tomislava 1  
22 320 DRNIŠ

**PREDMET:** UPU ugostiteljsko – turističke zone:  
repcijski i informacijski punkt Roški slap ,  
- očitovanje, dostavlja se

**VEZA:** Vaš akt KLASA:350-02/15-20/20, URBROJ:2182/06-16-23  
od 21. rujna 2016.

Aktom iz veze predmeta dostavljena je posebna obavijest o održavanju javne rasprave o Prijedlogu Urbanističkog plana uređenja ugostiteljsko – turističke zone: repcijski i informacijski punkt Roški slap.

Temeljem odredbi članka 92. Zakona o obrani ("Narodne novine" broj 73/13, 75/15 i 27/16) i Pravilnika o zaštitnim i sigurnosnim zonama oko vojnih lokacija i građevina ("Narodne novine" broj 122/15), nemamo primjedbi na Prijedlog predmetnog plana. Na prostoru obuhvata Urbanističkog plana uređenja ugostiteljsko – turističke zone: repcijski i informacijski punkt Roški slap nema zona posebne namjene niti drugih zahtjeva vezano za zaštitu interesa obrane koje bi trebalo utvrditi u postupku izrade plana.

SZ

*Anić*

S poštovanjem,



VODITELJ SLUŽBE

*Anić*  
Velimir Anić, dipl. ing. geod.

Dostaviti:  
- naslovu  
- pismohrana, ovdje



KLASA: 350-02/15-01/323  
URBROJ: 345-563-13-16-4  
Šibenik, 12.10.2016. god.

**GRAD DRNIŠ**  
**Upravni odjel za prostorno uređenje, graditeljstvo,**  
**komunalno gospodarstvo i zaštitu okoliša**

Trg kralja Tomislava 1  
**22320 DRNIŠ**

**PREDMET: UPU ugostiteljsko – turističke zone: recepcijski i informacijski punkt Roški slap**

Zaprimili smo vašu obavijest Klasa: 350-02/15-20/20 od 21. rujna 2016. o održavanju javne rasprave o **Prijedlogu Urbanističkog plana uređenja dijela ugostiteljsko – turističke zone: recepcijski i informacijski punkt Roški slap.**

Obuhvat predmetnog plana nalazi se, sukladno čl. 55. Zakona o cestama (NN 84/11) izvan zaštitnog pojasa državnih cesta, a priključak zone na mrežu državnih cesta je posredan preko županijske ceste, te stoga Hrvatske ceste d.o.o. nemaju primjedbi na predmetni prijedlog UPU-a.

S poštovanjem,

REPUBLIKA HRVATSKA  
ŠIBENSKO-KNINSKA ŽUPANIJA  
**GRAD DRNIŠ**

Pripremila:

Irena Mudronja, dipl.ing.grad

Dostaviti:

1. Naslovu
2. HC - ovdje
3. Pismohrana - ovdje

<b>Primljeno: 14.10.2016.</b>	<b>Rukovoditelj Poslovne jedinice Split:</b>	
<b>Klasifikacijska oznaka:</b> 350-02/15-20/20	<b>Ustrojstvena jed:</b> Jozo Burica, dipl.inž.grad.	
<b>Uredžbeni broj:</b> 18-16-26	<b>Prilozi</b> 0	<b>Vrijednost</b> 0





**REPUBLIKA HRVATSKA**  
**MINISTARSTVO ZAŠTITE OKOLIŠA**  
**I PRIRODE**

10000 Zagreb, Radnička cesta 80  
Tel: 01 / 3717 111 fax: 01 / 4866 100

**Uprava za zaštitu prirode**  
**KLASA: 612-07/15-57/395**  
**URBROJ: 517-07-2-2-16-4**  
**Zagreb, 28. rujna 2016.**

REPUBLIKA HRVATSKA  
ŠIBENSKO-KNINSKA ŽUPANIJA

**GRAD DRNIŠ**

Primljeno: 4.10.2016.		
Klasifikacijska oznaka:	Ustrojstvena jed.	
350-02/15-20/20	02	
Urudžbeni broj:	Prilozi	Vrijednost
517-16-25	0	0

**ŠIBENSKO - KNINSKA ŽUPANIJA**  
**GRAD DRNIŠ**

**Upravni odjel za prostorno uređenje, graditeljstvo,**  
**komunalno gospodarstvo i zaštitu okoliša**  
**Trg kralja Zvonimira 1**  
**22320 Drniš**

**PREDMET: UPU dijela ugostiteljsko - turističke zone: recepcijski i informacijski punkt**  
**Roški slap, Grad Drniš**  
**prijedlog plana za javnu raspravu**  
**- primjedbe, daju se**

Veza vaša KLASA: 350-02/15-20/20, URBROJ: 2182/06-16-23 od 21.9.2016.

Ministarstvo zaštite okoliša i prirode zaprimilo je vaš poziv na javnu raspravu o Prijedlogu Urbanističkog plana uređenja dijela ugostiteljsko - turističke zone: recepcijski i informacijski punkt Roški slap na području Grada Drniša u Šibensko - kninskoj županiji sukladno članku 94. Zakona o prostornom uređenju (Narodne novine, broj 153/2013), a u vezi članka 101. istog Zakona.

Nakon uvida u Prijedlog Urbanističkog plana uređenja dijela ugostiteljsko turističke zone recepcijski i informacijski punkt Roški slap kojeg je u rujnu 2016. godine izradio stručni izrađivač ARHIKON d.o.o. projektiranje i inženjering, Stjepana Radića 53 iz Šibenika, ovo Ministarstvo daje sljedeće primjedbe.

Budući da se sukladno Uredbi o ekološkoj mreži (Narodne novine, broj 124/2013 i 105/2015) cijeli obuhvat predmetnog Plana nalazi unutar područja ekološke mreže značajnog za ptice HR1000026 - Krka i okolni plato, navedene podatke potrebno je ucrtati na kartografskom prikazu 3. *Uvjeti korištenja uređenja i zaštite prostora* te navesti u legendi istog.

Podaci o zaštićenim područjima, ekološkoj mreži i staništima dostupni su na web portalu Informacijskog sustava zaštite prirode, <http://www.biportal.hr/> gdje je javnosti omogućen pristup ažurnim i verificiranim prostornim podacima, odnosno interaktivna web karta na kojoj se mogu pregledavati, analizirati i pretraživati sve prostorne podloge ISZP-a (staništa, vrste, zaštićena područja, ekološka mreža i dr.).



**POMOĆNICA MINISTRA**

**sc. Irina Zupan**

Dostavlja se:

1. Naslovu
2. U spis predmeta – ovdje



HAKOM

KLASA: 350-05/15-01/425  
URBROJ: 376-10/SV-16-4 (HP)  
Zagreb, 27. rujna 2016.

Republika Hrvatska  
Šibensko-kninska županija  
Grad Drniš

Upravni odjel za prostorno uređenje, graditeljstvo,  
komunalno gospodarstvo i zaštitu okoliša  
Trg kralja Zvonimira 1  
22320 Drniš

**Predmet: Grad Drniš**  
UPU PUNKT ROŠKI SLAP  
- mišljenje u tijeku javne rasprave

Veza: Vaš dopis KLASA: 350-02/15-20/20, URBROJ: 2182/06-16-23 od 21. rujna 2016.

Poštovani,

vašim dopisom od ove Agencije zatražili ste da vam na osnovu čl. 101. Zakona o prostornom uređenju (NN br. 153/13) i čl. 25. st. (2. i 3.) Zakona o elektroničkim komunikacijama (NN br. 73/08, 90/11, 133/12, 80/13 i 71/14) izda mišljenje na prijedlog UPU PUNKT ROŠKI SLAP za javnu raspravu.

Uvidom u dostavljeni prijedlog UPU PUNKT ROŠKI SLAP za javnu raspravu **potvrđujemo** da na prijedlog nemamo primjedbi.

S poštovanjem,

**RAVNATELJ**  
HRVATSKA REGULATORNA AGENCIJA  
ZA MREŽNE DJELATNOSTI

Roberta Frangeša Mihanovića 9  
6 ZAGREB *mr. sc. Mario Weber*  
REPUBLIKA HRVATSKA

ŠIBENSKO-KNINSKA ŽUPANIJA

GRAD DRNIŠ

Dostaviti:

1. Naslovu preporučeno

Primljeno: 30.9.2016.		
Klasifikacijska oznaka:	Ustrojstvena jed.	
350-02/15-20/20	02	
Uredžbeni broj:	Prilozi	Vrijednost
376-16-24	0	0



Primljeno:	14. 11. 2016.	
Klasifikacijska oznaka	350-02/15-20/20	
Uruđbeni broj	18-16-32	
Org. jed.	Prilog:	Vrijed.
02/p3	-	-

**REPUBLIKA HRVATSKA  
ŠIBENSKO - KNINSKA ŽUPANIJA  
GRAD DRNIŠ**Upravni odjel za prostorno uređenje, graditeljstvo,  
komunalno gospodarstvo i zaštitu okoliša ✓

**PREDMET:** Prijedlog Urbanističkog plana uređenja dijela ugostiteljsko – turističke zone; recepcijski  
– informacijski punkt Roški slap  
- očitovanje

Temeljem Vaše Obavijesti (Klasa: 350-02/15-20/20; Ur.broj: 2182/06-16-23 od 21. rujna 2016. godine) o javnoj raspravi o Prijedlogu Urbanističkog plana uređenja dijela ugostiteljsko – turističke zone; recepcijski – informacijski punkt Roški slap te uvidom u dostavljenu dokumentaciju i očitovanje Šumarije Drniš, Hrvatske šume d.o.o. Zagreb, Uprava šuma Podružnica Split očituje se kako slijedi:

Uvidom u predmetnu dokumentaciju utvrđeno je da se Prijedlog Urbanističkog plana uređenja dijela ugostiteljsko – turističke zone; recepcijski – informacijski punkt Roški slap planira unutar površina šuma i šumskog zemljišta kojim gospodare Hrvatske šume d.o.o. Zagreb.

Izgradnja ugostiteljsko – informacijskog punkta Roški slap, planirana je na dijelu k.č. 508/1 u k.o. Brištani, unutar gospodarske jedinice „Prominski plato“, odjel/odsjek 21a.

Odjel/odsjek 21a je uređajni razred šibljak, a u naravi je šibljak smrike rijetkog obrasta gdje se u grupama grmlja javlja hrast medunac i crni jasen. Na predmetnoj površini planiran je zahvat koji bi obuhvatio površinu od 1,78 ha.

Mišljenja smo da se pri izradi svih prostornih zahvata degradacija šuma (osobito visokih šuma) i šumskih zemljišta mora svesti na najmanju moguću razinu te u skladu s Ustavom Republike Hrvatske i Zakonom o šumama očuvati šume kao dobra od interesa za Republiku Hrvatsku koja imaju njezinu osobitu zaštitu.

Pri izradi svih prostorno – planskih dokumenata upućujemo na poštovanje zakonskih odredbi Zakona o šumama (NN 140/05, 82/06, 129/08, 80/10, 124/10, 25/12, 68/12, 148/13, 94/14), a posebno čl. 37, 51 i 51a.

U pogledu podataka, planskih smjernica i ostalih dokumenata iz djelokruga gospodarenja šumama, upućujemo na korištenje internet portala <http://javni-podaci-karta.hrsume.hr/>. Obzirom da su Hrvatske šume d.o.o. Zagreb tvrtka koja gospodari šumama i šumskim zemljištem u vlasništvu Republike Hrvatske javnosti je pružen uvid u sažetak osnovnih elemenata gospodarenja uz kartografski prikaz šumskogospodarskih područja koji uključuju i administrativno područje Grada Drniša.

S poštovanjem,

Rukovoditeljica Odjela za ekologiju

Irena Šipušić, dipl.ing.šum.

Na znanje: Šumarija Drniš



Voditelj UŠP Split

mr.sc. Zoran Đurđević, dipl.ing.šum.



**HRVATSKE VODE**  
VODNOGOSPODARSKI ODJEL  
ZA SLIVOVE JUŽNOGA JADRANA  
21000 Split, Vukovarska 35

Telefon: 021 / 309 400  
Telefax: 021 / 309 491

KLASA: 350-02/15-01/0000579  
URBROJ: 374-24-1-16-5  
Split, 01. prosinca 2016.god.

ŠIBENSKO – KNINSKA ŽUPANIJA  
**GRAD DRNIŠ**  
Upravni odjel za prostorno uređenje,  
graditeljstvo, komunalno gospodarstvo  
i zaštitu okoliša  
Trg kralja Tomislava 1  
22320 Drniš

**PREDMET:   Nacrt prijedloga Urbanističkog plana uređenja dijela ugostiteljsko – turističke zone: recepcijski i informacijski punkt Roški slap  
- Očitovanje na nacrt prijedloga plana, javna rasprava**

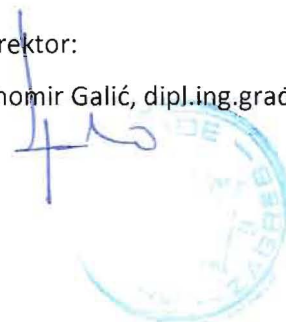
U dostavljenom nacrtu prijedloga Urbanističkog plana uređenja dijela ugostiteljsko – turističke zone: recepcijski i informacijski punkt Roški slap za javnu raspravu (Izrađivač: Arhikon d.o.o., Šibenik), predviđena rješenja vodoopskrbe, zaštite od štetnog djelovanja voda i zaštite voda i mora od onečišćenja kroz realizaciju sustava odvodnje i objekata za pročišćavanje, kao i odredbe za provođenje plana, usklađeni su sa planskim dokumentima upravljanja vodama.

Mišljenja smo da je dostavljeni nacrt prijedloga Urbanističkog plana uređenja dijela ugostiteljsko – turističke zone: recepcijski i informacijski punkt Roški slap za javnu raspravu sukladan sa planskim dokumentima upravljanja vodama, prema članku 36. Zakona o vodama (NN 153/09, NN 130/11 i 56/13, 14/14).

S poštovanjem,

Direktor:

Tihomir Galić, dipl.ing.građ.



Dostava:

1. Arhikon d.o.o., Stjepana Radića 53, 22000 Šibenik ✓
2. 24 – 1
3. Pismohrana