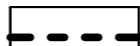


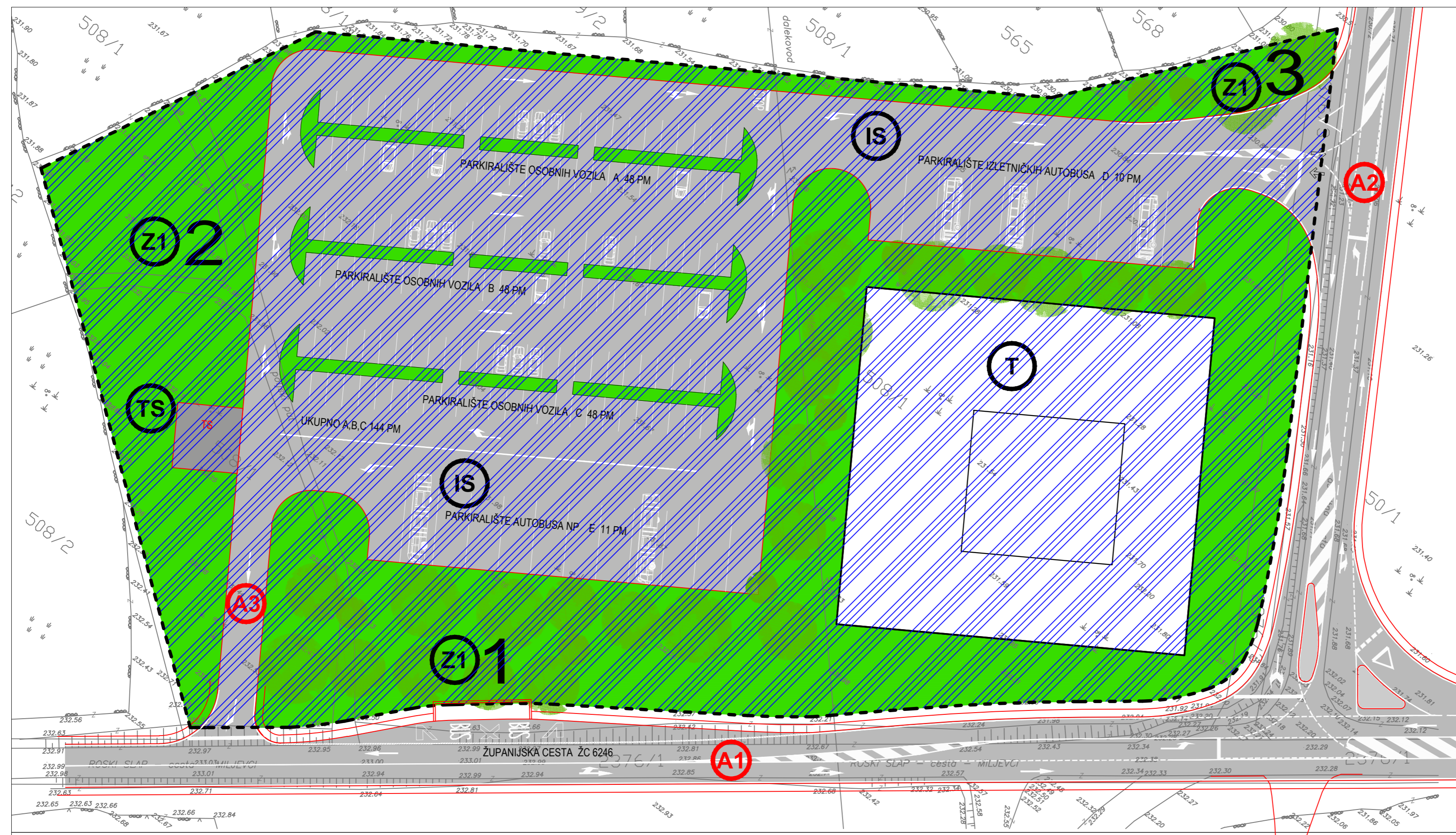
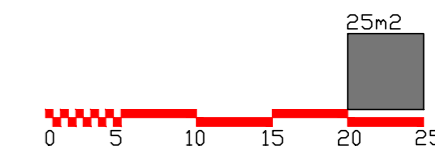


URBANISTIČKI PLAN UREĐENJA
 DIJELA UGOSTITELJSKO TURISTIČKE ZONE:
 RECEPCIJSKI I INFORMACIJSKI PUNKT
ROŠKI SLAP

TUMAČ
 ZNAKOVLJA:

-  GRANICA OBUHVATA PLANA
-  ZAŠTITNO ZELENILLO
-  ZONA SANITARNE ZAŠTITE IZVORIŠTA IV.a



Zupanija: ŠIBENSKO - KNINSKA	Jednica lokalne samouprave: GRAD DRNIŠ
Naziv prostornog plana: URBANISTIČKI PLAN UREĐENJA DIJELA UGOSTITELJSKO TURISTIČKE ZONE: RECEPCIJSKI I INFORMACIJSKI PUNKT ROŠKI SLAP	
Naziv kartografskog prikaza: UVJETI, KORIŠTENJA, UREĐENJA I ZAŠTITE PROSTORA	
Broj kartografskog prikaza: 3.0	Mjerilo kartografskog prikaza: 1 : 500
Odluka o izradi: SLUŽBENI GLASNIK GRADA DRNIŠA 04/2015	Odluka predlagačkog tijela o donošenju plana: SLUŽBENI GLASNIK GRADA DRNIŠA
Javna rasprava (datum objave): 15.05.2015.	Javni uvid održan od: 15.05.2015.
Pečat tijela odgovornog za provođenje javne rasprave:	Odgovorna osoba: Grozdana Čević, ing. grad. <small>(ime, prezime i pozicija)</small>
PRAVNA OSOBA KOJA JE IZRADILA PLAN: "ARHIKON" d.o.o. <small>za projektiranje i inženjering, Stjepana Radića 33, Šibenik</small>	
Pečat pravne osobe koje je izradila plan:	Odgovorna osoba: "ARHIKON" d.o.o. za projektiranje i inženjering ŠIBENIK, Stjepana Radića 33 Damir Cogelja, dipl. ing. grad. <small>(ime, prezime i pozicija)</small>
Koordinator plana:	Grozdana Čević, ing. grad.
Odgovorna voditeljica:	Lilijana Čorović-Grubišić dipl. ing. grad. Duško Borojević, dipl. ing. grad.
Suradnici:	Lilijana ČOROVIĆ GRUBIŠIĆ dipl.ing. arch. Danijel COGELJA, dipl. ing. grad. OVLASTITELJNA ARHITEKTICA Duško BOROJEVIĆ, dipl. ing. grad. str. 2786
Pečat predstavničkog tijela:	Predstavnik predstavničkog tijela: Ante Galić, dipl. ing. <small>(ime, prezime i pozicija)</small>